

**ROMÂNIA**  
**JUDEȚUL SUCEAVA**  
**COMUNA BAIA - CONSILIUL LOCAL**

---

**PROIECT DE HOTARARE**  
**privind aprobarea Statutului Comunei Baia, județul Suceava**

- Consiliul Local al com. Baia, județul Suceava , având în vedere;
- referatul de aprobare al Primarului Comunei Baia, în calitate de initiator al proiectului de hotărâre, prin care propune Consiliului Local al Comunei Baia aprobarea Statutului comunei Baia, județul Suceava;
  - raportul de specialitate comun întocmit de compartimentul de resort din cadrul aparatului de specialitate al Primarului Comunei Baia ;
  - avizul Comisiilor de specialitate al Consiliului local al comunei Baia, județul Suceava;
  - Ordinului M.L.P.D.A. nr. 25/2021 pentru aprobarea modelului orientativ al statutului unității administrativ-teritoriale, precum și a modelului orientativ al regulamentului de organizare și funcționare a consiliului local -ANEXA1
    - art. 2, art. 3 lit. "e", art. 7 din Legea nr. 52/2003 privind transparența decizională în administrația publică locală, actualizată, cu modificările și completările ulterioare;
    - Legii nr. 52/2003 privind transparența decizională în administrația publică locală, actualizată, cu modificările și completările ulterioare;
    - Legii nr. 24/2000, privind normele de tehnică legislativă pentru elaborarea actelor normative republicată cu modificările ulterioare;
- In temeiul art. 104 , art. 129 alin. (3) lit.a) , art. 139 alin. (1) din O.U.G. nr. 57/2019 privind Codul administrativ, cu modificările și completările ulterioare;

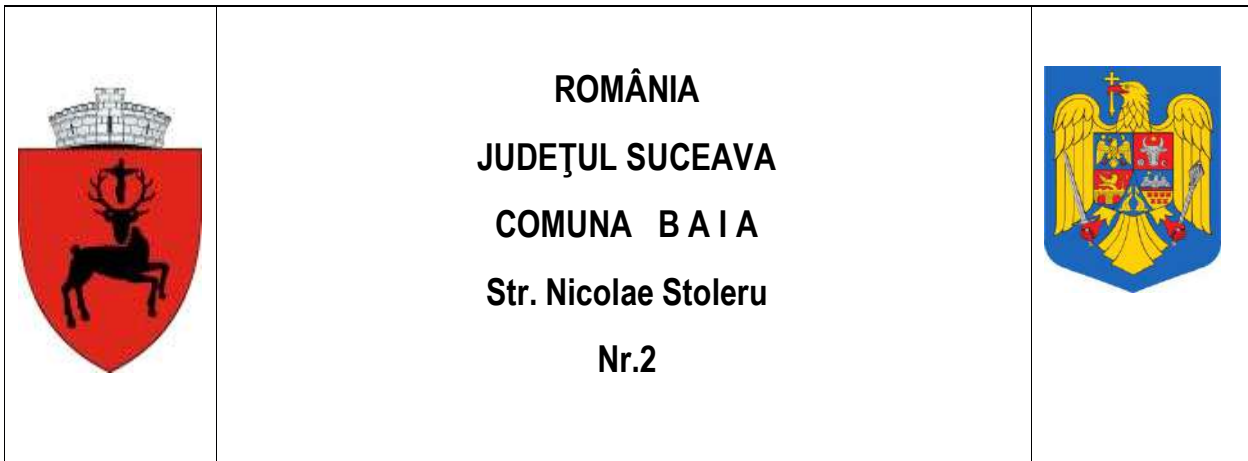
**HOTĂRĂȘTE :**

**Art. 1.** Se aprobă Statutul comunei Baia, județul Suceava, conform anexei nr. 1, parte integrantă din prezenta hotărâre.

**Art.2.** Prezenta hotărâre se comunică Institutiei Prefectului județul Suceava si se aduce la cunostintă publică prin grija secretarului comunei Baia.

**Initiator ,**  
primar, Tomescu Maria

Avizat de legalitate,  
**Secretarul general al comunei**  
Cocean Rodica



**STATUTUL**

**COMUNEI BAIA**

**JUDEȚUL SUCEAVA**

**2022**

CAPITOLUL I Prezentarea generala a unitatii administrativ-teritoriale

CAPITOLUL II Autoritatile administratiei publice locale

CAPITOLUL III Cai de comunicatii

CAPITOLUL IV Principalele institutii care isi desfasoara activitatea pe raza teritoriala a unitatii administrativ-teritoriale

CAPITOLUL V Functiuni economice ale unitatii administrativ-teritoriale

CAPITOLUL VI Bunurile din patrimoniul unitatii administrativ-teritoriale

CAPITOLUL VII Serviciile publice existente

CAPITOLUL VIII Atribuirea si schimbarea denumirilor de strazi, pietele si de obiective de interes public local

CAPITOLUL IX Societatea civila, respectiv partidele politice, sindicatele, cultele si organizatiile nonguvernamentale

CAPITOLUL X Participare publica

CAPITOLUL XI Cooperare sau asociere

CAPITOLUL XII Dispozitii tranzitorii si finale

## CADRUL LEGAL

- CONSTITUȚIA ROMÂNIEI

- Ordinul Nr. 25 /2021 pentru aprobarea modelului orientativ al statutului unitatii administrativ-teritoriale, precum si a modelului orientativ al regulamentului de organizare si functionare a consiliului local

-OUG nr.57/2019 privind Codul Administrativ

-Legea nr.52/2003, republicată, privind transparența decizională în administrația publică - Monitorul Oficial nr.749 din 3 decembrie 2013

-Legea nr. 554/2004, modificată privind contenciosul administrativ Monitorul Oficial nr. 1154 din 7 decembrie 2004

-Legea nr. 273/2006, modificată, privind finanțele publice locale

-Legea nr. 227/2015 – Codul fiscal și normele metodologice de aplicare a acestuia, modificată;

-Legea nr. 51/2006 republicată și modificată, privind serviciile de utilitate publică

-Declarația Universală a Drepturilor Omului

-Hotărârea nr.1085/2003 pentru aplicarea unor prevederi ale Legii nr. 161/2003 privind unele masuri pentru asigurarea transparenței in exercitarea demnitatilor publice, a functiilor publice și în mediul de afaceri, prevenirea si sanctionarea coruptiei, referitoare la implementarea Sistemului Electronic National

-Cartea Europeană a Autonomiei Locale și Descentralizării

-Legea nr.195/2006 privind descentralizarea administrativă, modificată;

## Capitolul I: PREZENTAREA GENERALĂ A COMUNEI BAIA

Art.1(1) Comuna este unitatea administrativ-teritorială în care se exercita autonomia locală și în care se organizează și funcționează autorități ale administrației publice locale.

(2) UAT Baia are sediul social în comuna Baia, sat Baia, strada Nicolae Stoleru, nr.2, județul Suceava, precum și codul de înregistrare fiscală 4674790

(3) Comuna este persoana juridică de drept public, cu capacitate juridică deplină și patrimoniu propriu. Acestea sunt subiecte juridice de drept fiscal, titulare ale codului de înregistrare fiscală și ale conturilor deschise la unitățile teritoriale de trezorerie, precum și la unitățile bancare. Comuna este titular al drepturilor și obligațiilor ce decurg din contractele privind administrarea bunurilor care aparțin domeniului public și privat în care acestea sunt parte, precum și din raporturile cu alte persoane fizice sau juridice, în condițiile legii.

(4) În justiție comuna este reprezentată, după caz, de primar.

(5) Pentru apărarea intereselor unităților administrativ-teritoriale, primarul, stă în judecată ca reprezentant legal și nu în nume personal.

(6) Primarul, poate împuternici o persoană cu studii superioare juridice de lungă durată din cadrul aparatului de specialitate al primarului, sau un avocat care să reprezinte interesele unității administrativ-teritoriale, precum și ale autorităților administrației publice locale respective, în justiție.

(7) Comuna Baia este unitatea administrativ teritorială cu personalitate juridică din județul Suceava, România, formată din satele Baia și Bogata, ai căror locuitori formează o comunitate umană, unitară care are ca scop fundamental al vieții și activității sale îndeplinirea binelui comun și fericirea tuturor membrilor săi.

(8) Comunitatea și autoritățile sale reprezentative asigură condiții optime ca fiecare dintre statele care o compun să-și păstreze și să-și promoveze identitatea exprimată prin valorile, obiceiurile și tradițiile proprii în condițiile stabilite de legile țării, de prezentul statut și de celelalte acte de autoritate locală.

(9) Comuna Baia este situată în sud-estul județului Suceava, la cca. 9 km de Municipiul Fălticeni și la 35 km de reședința de județ, Municipiul Suceava.

(10) Comuna Baia se învecinează în partea de nord cu comuna Radaseni și cu municipiul Fălticeni; în est cu comuna Fantana Mare; la sud se află comunele Bogdanesti și Rasca, iar în partea de vest este comuna Cornu Luncii.

(11) Comuna Baia este inclusă în structura județului Suceava, în sud-estul județului Suceava, fiind una dintre cele mai vechi localități din Moldova, probabil cea mai veche reședință domnească a țării de la est de Carpați. Baia este atestată din Evul Mediu sub numele de *Civitas Moldaviae*. Orasul apare atestat în maghiară ca *Moldvabánya*, iar în germană *Stadt Molde*.

Cea mai apropiată așezare urbană este Municipiul Falticeni, legătura între Baia și Falticeni făcându-se pe drumul județean 209H, care tranzitează centrul comunei.

(12) Prezentarea suprafețelor terenurilor din comună sunt prevăzute în anexa nr. 2 la prezentul statut.

Art.2. (1) Comuna Baia dispune de o rețea hidrografică formată din râuri.

(2) Pe teritoriul comunei se găsesc o floră și faună diverse.

(3) Comuna Baia dispune de o mare diversitate de soluri.

(4) Denumirea și lungimea râurilor, denumirea florei și faunei de pe raza comunei Baia se regăsesc în anexa 3 la regulament.

Art.3. În ceea ce privește atestarea documentară, așezarea este menționată la 1300, data la care a fost făcut și sigiliul. Conform istoricului I.Nistor, Baia există ca așezare bine încheșată din anul 1200 însă, urme de locuire pe aceste meleaguri sunt atestate încă din neolitic, aici, în punctul numit "Cetățuia", descoperindu-se numeroase unelte de silex și ceramica din cultura Precucuteni.

Așezarea de aici era fortificată cu valuri de pământ. Apoi, încă din prima parte a secolului al XIII-lea, apar în straturile de cultură fragmente ceramice care conservă trasături ale olăriei de tip Dridu și Raducăneni, lucru care atestă prezența populației autohtone pe aceste locuri. Începând din a doua jumătate a secolului al XIV-lea, apar în zona germanii (sași), ungurii și alții, care au un rol important în urbanizarea așezării.

Asadar, la începutul mileniului al doilea, așezarea devine târg, procesul urbanizării fiind stimulat mai rapid decât în cazul altor așezări învecinate datorită bogățiilor solului și subsolului, dar și de faptul că așezarea se află situată pe o străveche și însemnată cale comercială de interes european, ce lega Moldova de centrele de comerț și meșteșugărești din Transilvania, Ungaria, Polonia, etc. Printre factorii principali care au determinat procesul de urbanizare a așezării putem enumera:

- dezvoltarea economică a așezărilor din zonă;
- intensificarea activităților meșteșugărești, amplificarea schimburilor economice;
- migrarea din Transilvania în această zonă a unor grupuri de meșteșugari și negustori români, sași și unguri, veniți aici odată sau la scurt timp după expediția organizată de Drăgoș împotriva tătarilor.

Târgul, existent înainte întemeierii statului centralizat Moldova, a fost centrul uneia dintre primele și cele mai importante formațiuni politice din nordul Moldovei. Numele inițial și mai frecvent al așezării a fost Molda sau Moldova, orașul fiind numit frecvent și Moldavia, Civitas Moldaviensis, dar și Stadt Molde sau Stadt Mulde. "Târgul Moldovei" a fost de bună seamă cel mai important

centru politic, economic și cultural al acelor vremuri, de moment ce a dat numele sau întregului teritoriu de la est de Carpați. Acest fapt reiese și din celebrul sigiliu al orașului format dintr-un cadru trilobat în care este reprezentat cerbul Sfântului Herbert, patronul vanătorilor. Pe sigiliu e gravat înscrisul: "Sigillum Capitalis Civitatis Moldaviae Terrae Moldaviensis" adică, "Sigiliul orașului Moldavia, capitala Țării Moldovenesti".

După opinia unor cercetători, Baia a fost capitala Moldovei aproape două decenii, timp în care în jurul său a gravitat însăși istoria Moldovei, de aici, sub Latcu Voda, capitala se muta la Siret, iar în vremea lui Petru Musat la Suceava.

Cel mai însemnat moment din istoria comunei s-a întâmplat în noaptea de 14/15 decembrie 1467, când trupele maghiare ale lui Matei Corvin au fost învinse de armata lui Ștefan cel Mare, în memoria acelor evenimente, Ștefan a ridicat, potrivit tradiției, Biserica Alba.

După acest eveniment, din cenusa în care era transformată, Baia a fost recondiționată casa cu casa, strada cu strada. Cu toate că orașul a încetat să mai fie capitala a statului moldovenesc, Baia a continuat să existe ca centru de comerț și meșteșug însemnat în zonă. Alexandru Lapusneanu, printr-un privilegiu acordat în anul 1561, fixa aici patru iarmaroace pe an, în alternanță cu alte trei care se organizau la Bistrița. Aceste târguri periodice erau fixate pe datele: 13 martie, 29 iunie, 8 septembrie și 14 octombrie. Dacă în 1599 la Baia existau 3000-3500 de familii, din secolul al XVII-lea orașul începe să decadă.

Art.4. (1) Populația comunei Baia numără 7610 locuitori, conform datelor Institutului Național de Statistică la data de 1 ianuarie 2020;

2) Potrivit prevederilor Legii nr. 351/2001 privind aprobarea Planului de amenajare a teritoriului național cu modificările și completările ulterioare - Secțiunea a IV-a - Rețeaua de localități, rangul localităților componente ale comunei Baia este:

- satul Baia - rangul IV - sat reședință de comună;
- satul Bogata – rangul IV – sat component al comunei Baia

Componenta și structura populației comunei Baia, pe localități componente, se regăsește în anexa nr.5 la prezentul statut.

## CAPITOLUL II: AUTORITĂȚILE ADMINISTRATIEI PUBLICE

Art. 5. - (1) Autoritățile administrației publice locale sunt:

a). Consiliul Local al comunei Baia reprezintă autoritate deliberativă de la nivelul comunei Baia, fiind format din 15 CONSILIERI

b). Primarul comunei Baia d-na Tomescu Maria ca autoritate executivă;

(2) La nivelul comunei Baia a ales un viceprimar în persoana d-nului Biserica Mihai

(3) Aparența politică a consilierilor locali este următoarea:

-PARTIDUL SOCIAL DEMOCRAT- 12 consilieri locali;

-PARTIDUL NAȚIONAL LIBERAL- 2 consilieri locali; -

-PARTIDUL PRO ROMÂNIA- 1 consilier local.

(4) Constituirea Consiliului local al comunei Baia s-a făcut prin Ordinul Prefectului Județului Suceava, nr. 688/21.10.2020

5) Componența nominală, perioada/perioadele de exercitare a mandatelor aleșilor locali, începând cu anul 1992, sunt prevăzute în anexa nr. 6 la prezentul statut.

Art. 6.(1) Autoritățile administrației publice locale au dreptul de a conferi și retrage titlul de cetățean de onoare persoanelor fizice române sau străine pentru Comuna Baia, Județul Suceava.

(2) Autoritățile administrației publice locale au dreptul de a conferi certificatul de fiu/fiică al/a Comunei, persoanelor fizice române sau străine pentru Comuna Baia, Județul Suceava.

(3) Criteriile potrivit cărora autoritățile administrației publice locale au dreptul de a conferi și retrage titlul de cetățean de onoare persoanelor fizice române sau străine, precum și procedura aplicabilă pentru acordarea titlului și certificatului de fiu/fiică al/a Comuna Baia, Județul Suceava, se regăsesc în anexa nr. 7 la prezentul statut.

## CAPITOLUL III: Căi de comunicații

Art. 7.(1) Raza teritorială a Comuna Baia, Județul Suceava, este tranzitată, după caz, de una sau mai multe dintre următoarele rețele de transport, potrivit prevederilor Legii nr. 363/2006 privind aprobarea Planului de amenajare a teritoriului național - Secțiunea I - Rețele de transport, cu modificările și completările ulterioare, respectiv de rețea rutieră.

(2) Rețeaua de transport este formată, potrivit Ordonanței Guvernului nr. 43/1997 privind regimul drumurilor, republicată, cu modificările și completările ulterioare, din drumuri de interes național, drumuri de interes județean și drumuri de interes comunal și poduri, după caz, astfel cum sunt prezentate în anexa nr. 8. la prezentul statut.



#### CAPITOLUL IV:Principalele instituții care își desfășoară activitatea pe raza teritorială a unității administrativ-teritoriale

Art. 8.(1)Rețeaua școlară de la nivelul Comunei Baia, județul Suceava, potrivit Legii educației naționale nr. 1/2011, cu modificările și completările ulterioare, cuprinde numărul total de 2(doua) unitati de învățământ de stat preuniversitar cu personalitate juridica .

(2)Pe raza teritorială a Comuna Baia, Județul Suceava , își desfășoară activitatea un număr total de 2 (doua) unitati de învățământ de stat preuniversitar.

3)Pe raza teritorială a Comuna Baia, Județul Suceava nu își desfășoară activitatea universități, academii de studii, institute, școli de studii superioare de stat private sau confesionale, după caz.

(4)Unitatile de învățământ sunt prezentate în anexa nr. 9 la prezentul statut.

(5) Comuna Baia, Județul Suceava susține unitatile de învățământ prevăzută la alin. (1), potrivit prevederilor Legii nr. 1/2011.

Art. 9.(1)Pe raza teritorială a Comunei Baia, Județul Suceava își desfășoară activitatea 3 (trei) instituții de cultură.

(2)Pe raza teritorială a Comunei Baia, Județul Suceava se organizează un număr de 1 (una) manifestări culturale.

(3)Tipul și denumirea manifestărilor culturale se regăsesc în anexa nr. 9 la prezentul statut.

(4) Comuna Baia, Județul Suceava participă la finanțarea manifestărilor culturale de la bugetele locale, din venituri proprii, fonduri externe rambursabile și nerambursabile, contracte cu terții, după caz, potrivit legii.

Art. 10.(1)Pe raza teritorială a Comuna Baia, Județul Suceava, se asigură asistență medicală, sub forma de asistență medicală profilactică și curativă;

(2)Asistența medicală prevăzută la alin. (1) lit. a) se realizează prin doua cabinete medicale ambulatorii de medicină de familie.

(3)Lista cu numărul și denumirea unității prin care se asigură asistența medicală sunt prezentate în anexa nr. 9 la prezentul statut.

Art. 11.(1)Pe raza teritorială a Comunei Baia, Județul Suceava, se asigură atribuții de asistență socială privind asistența și suportul pentru asigurarea nevoilor de bază ale persoanei.

(2) Comuna Baia, Județul Suceava, asigură cadrul pentru furnizarea serviciilor sociale prevăzute la alin. (1).

(3)Lista cu tipul serviciilor sociale asigurate de Comuna Baia, Județul Suceava, se regăsește în anexa nr. 9 la prezentul statut.

Art. 12.(1)Pe raza teritorială a Comunei Baia, Județul Suceava, nu își desfășoară activitatea instituții de presă în domeniul presei scrise, media on-line și/sau, după caz, media audiovizual.

Art. 13.(1)Pe raza teritorială a Comunei Baia, Județul Suceava, nu își desfășoară activitatea, cluburi ale copiilor, cluburi sportiv-scolare ori cluburi studentești, sau cluburi/asociații sportive.

#### CAPITOLUL V:Funcțiuni economice ale unității administrativ-teritoriale

Art. 14 .Principalele funcțiuni economice, capacități de producție diversificate din sectorul secundar și terțiar, precum și din agricultură sunt prevăzute în anexa nr. 10 la prezentul statut

#### CAPITOLUL VI:Bunurile din patrimoniul unității administrativ-teritoriale

Art. 15.(1)Patrimoniul Comunei Baia, Județul Suceava, este compus din bunurile mobile și imobile care aparțin domeniului public și domeniului privat al Comunei Baia, Județul Suceava precum și din totalitatea drepturilor și obligațiilor cu caracter patrimonial.

(2)Inventarul bunurilor aflate în patrimoniul Comunei Baia, Județul Suceava, întocmit și atestat prin Hotărârea Guvernului nr. 1357 /2001, se găsește în anexa nr. 11 la prezentul statut.

(3)Inventarul bunurilor aflate în patrimoniul al Comunei Baia, Județul Suceava, se actualizează ori de câte ori intervin evenimente de natură juridică și se publică pe pagina de internet a Comunei Baia, Județul Suceava , în secțiunea dedicată acestui statut.

#### CAPITOLUL VII:Serviciile publice existente

Art. 16.Serviciile comunitare de utilități publice furnizate la nivelul Comunei Baia, Județul Suceava sunt, după caz:

- a)serviciul public de alimentare apă și canalizare, furnizat de SC ACET SA SUCEAVA
- b)serviciul public de salubritate, furnizat de: S.C FRITEHNIC S.R.L;
- c)serviciul public de iluminat.

Art. 17 .Transportul și distribuția energiei electrice de pe raza teritorială a Comunei Baia, Județul Suceava, sunt furnizate de SC EON ENERGIE ROMANIA S.A.

Art. 18 .În prezent, nu există serviciu de alimentarea cu gaze naturale pe raza teritorială a Comunei Baia, Județul Suceava.

Art. 19 .În prezent, nu există serviciu public de administrare a domeniului public al Comunei Baia, Județul Suceava.

#### CAPITOLUL VIII:Atribuirea și schimbarea denumirilor de străzi, piețe și de obiective de interes public local

Art. 20 (1) Comuna Baia, Județul Suceava, atribuie sau schimbă denumirile de: străzi, piețe și de obiective de interes public local, precum și pentru obiective și instituții de interes local aflate în subordinea sa, cu respectarea prevederilor Ordonanței Guvernului nr. 63/2002 privind atribuirea sau schimbarea de denumiri, aprobată cu modificări prin Legea nr. 48/2003, cu modificările și completările ulterioare.

(2)În situația în care, prin proiectele de hotărâri ale consiliilor locale, se propune atribuirea ca denumire a unor nume de personalități ori evenimente istorice, politice, culturale sau de orice altă natură ori schimbarea unor astfel de denumiri, aceste hotărâri vor putea fi adoptate numai după ce au fost analizate și avizate de comisia de atribuire de denumiri județeană, respectiv a municipiului București, în conformitate cu prevederile Ordonanței Guvernului nr. 63/2002 privind atribuirea sau schimbarea de denumiri, aprobată cu modificări prin Legea nr. 48/2003, cu modificările și completările ulterioare.

(3)Schimbarea denumirilor instituțiilor publice și a obiectivelor de interes județean, se face prin hotărâre a consiliului județean, cu avizul consiliului local pe al cărui teritoriu administrativ sunt amplasate instituțiile și obiectivele în cauză, în conformitate cu prevederile Ordonanței Guvernului nr. 63/2002 privind atribuirea sau schimbarea de denumiri, aprobată cu modificări prin Legea nr. 48/2003, cu modificările și completările ulterioare.

#### CAPITOLUL IX:Societatea civilă, respectiv partidele politice, sindicatele, cultele și organizațiile nonguvernamentale care își desfășoară activitatea în unitatea administrativteritorială

Art. 21.(1) Comunei Baia, Județul Suceava, realizează un cadru de cooperare sau asociere cu organizații neguvernamentale, asociații și cluburi sportive, instituții culturale și artistice, organizații de tineret, în vederea finanțării și realizării unor acțiuni sau proiecte care vizează dezvoltarea comunității.

(2) Comunei Baia, Județul Suceava acordă o atenție deosebită proiectelor culturale și educative cu caracter local, regional, național, european și internațional, care se încadrează în strategia de dezvoltare a unității administrativ - teritoriale.

(3) Comunei Baia, Județul Suceava poate acorda finanțări nerambursabile de la bugetul local, în baza Legii nr. 350/2005 privind regimul finanțărilor nerambursabile din fonduri publice alocate pentru activități nonprofit de interes general, cu modificările și completările ulterioare.

(4) Pe raza comunei Baia, județul Suceava nu își desfășoară activitatea organizații neguvernamentale

Art. 22.(1) Pe teritoriul Comunei Baia, județul Suceava, își desfășoară activitatea un număr de 3 (trei) partide politice sau organizații aparținând minorităților naționale, înființate în condițiile Legii partidelor politice nr. 14/2003, republicată, cu modificările și completările ulterioare.

(2) Lista partidelor politice care își desfășoară activitatea în Comuna Baia, județul Suceava se găsește în anexa nr. 12 la prezentul statut.

Art. 23 .(1) Pe teritoriul Comunei Baia, Județul Suceava nu își desfășoară activitatea organizații sindicale sau asociații profesionale, după caz.

Art. 24 .(1) În Comuna Baia, Județul Suceava, își desfășoară activitatea următoarele culte religioase: 1. BISERICA ORTODOXĂ PE STIL NOU;

2. BISERICA ORTODOXĂ PE STIL VECHI.

(2) Lista cu denumirile lăcașelor aparținând cultelor religioase prevăzute la alin. (1) se regăsește în anexa nr. 12 la prezentul statut.

## CAPITOLUL X: Participare publică

Art. 25. Populația din Comuna Baia, Județul Suceava, este consultată și participă la dezbaterile problemelor de interes local sau județean, după caz, astfel:

a) prin intermediul referendumului local, organizat în condițiile legii;

b) prin intermediul adunărilor cetățenești organizate pe sate

c) prin dezbaterile publice asupra proiectelor de acte administrative;

d) prin participarea la ședințele consiliului local;

e) prin alte forme de consultare directă a cetățenilor, stabilite prin regulamentul de organizare și funcționare al consiliului.

Art. 26.(1) În funcție de obiectul referendumului local, modalitatea de organizare și validare a acestuia se realizează cu respectarea prevederilor Legii nr. 3/2000 privind organizarea și desfășurarea referendumului, cu modificările și completările ulterioare sau ale

Ordonanței de urgență a Guvernului nr. 57/2019, cu modificările și completările ulterioare, după caz.

(2) Referendumul local se poate organiza în toate satele și localitățile componente ale comunei.

## CAPITOLUL XI: Cooperare sau asociere

Art. 27. Comunei Baia, Județul Suceava, se asociază sau cooperează, după caz, cu persoane juridice de drept public sau de drept privat române sau străine, în vederea finanțării și realizării în comun a unor acțiuni, lucrări, servicii sau proiecte de interes public local cu respectarea prevederilor art. 89 din Ordonanța de urgență a Guvernului nr. 57/2019, cu modificările și completările ulterioare.

Art. 28.(1) Comuna Baia, Județul Suceava, poate adera la asociații naționale și internaționale ale autorităților administrației publice locale, în vederea promovării unor interese comune.

(2) În prezent, avem cooperări și asocieri de către Comuna Baia, Județul Suceava.

Art. 29. Programele, proiectele sau activitățile, după caz, a căror finanțare se asigură din bugetul local, prin care se promovează/consolidează elemente de identitate locală de natură culturală, istorică, obiceiuri și/sau tradiții, se regăsesc în anexa nr. 14 la prezentul statut.

## CAPITOLUL XII: Dispoziții tranzitorii și finale

Art. 30. Anexele nr. 1-14 fac parte integrantă din prezentul statut, aprobat prin Hotărârea Consiliului Local nr. ....

Art. 31. Orice modificare care are ca obiect modificarea Statutului Comunei Baia, Județul Suceava sau a anexelor acestuia, se realizează numai prin hotărâre a autorității deliberative.

Art. 32. Anexa nr. 11 la prezentul statut se actualizează ori de câte ori intervin evenimente de natură juridică.

Art. 33. Prezentul statut și anexele acestuia, cu excepția celei prevăzute la art. 33 se actualizează, în funcție de modificările și completările apărute la nivelul elementelor specifice ale acestora, cel puțin o dată pe an.

## ANEXE

ANEXA nr. 1a : Modelul stemei: este aprobat prin HG 1290/2003 privind aprobarea stemelor comunelor din județul Suceava Anexa 1.3, 2,3

ANEXA nr. 1b : Modelul steagului: Nu este aprobat

ANEXA nr. 1c : Modelul imnului: Nu este aprobat

ANEXA nr. 2: Prezentarea suprafețelor intravilanului și a extravilanului

Nr. crt	Indicatori	Total comună Baia
1	Suprafața totală (ha)	4.129
2	Suprafața agricolă( ha)	2.605
3	Pasuni( ha)	475
4	Paduri ( ha)	114
5	Neproductiv (ha)	41
6	Intravilan (ha)	647
7	Extravilan (ha)	3.129

ANEXA nr. 3: Hidrografia, flora, fauna și tipul solurilor de la nivelul unității administrativ-teritoriale

(1) Hidrografia Comunei Baia, județul Suceava, este reprezentată de următoarele râuri

Teritoriul comunei este străbătut de raul Moldova și afluenții săi; pâraiele: Bogății, Șomuzul Băii, Recea, etc

În centrul satului, boierul Cantacuzino-Paşcanu, lângă conacul său a amenajat un iaz pentru pescuit și agrement, alimentat din gârla Recea, derivată din Moldova. Acest iaz este compus din două bazine, are o adâncime de 2-3 m. lângă stăvilarele prin care surplusul de apă se scurge printr-o altă gârlă în Moldova.

Principala apa curgătoare este apa Moldovei, o adevărata "coloana vertebrala" a zonei, care imparte teritoriul comunei în doua zone distincte, una cu terenuri agricole (la nord) și cealalta cu terenuri forestiere (la sud). Lungimea totala a raului este de 237 de km, din care pe teritoriul comunei aproximativ 8-9 km. Suprafata totala a bazinului hidrografic este de 4326 kmp, teritoriul comunei fiind cuprins în totalitate în acesta. Debitul mediu anual al Moldovei la Baia este de aproximativ 20 metri cubi pe secunda, cea mai mica valoare a debitului fiind iarna, în luna ianuarie (datorita retentiilor de apa în zapada și gheata), iar cea mai mare valoare a debitului este în luna iunie. Astfel, prin albia Moldovei, primavara se scurge aproximativ 40% din cantitatea anuala de

apa, datorita precipitatiilor abundente și a topirii zapezilor din munti, vara aproximativ 35% datorita ploilor din perioada iunie-iulie, toamna se scurge 15 %, iar iarna doar 10%.

Valorile maxime ale debitelor solide se inregistreaza primavara-vara, în timpul viiturilor, cand se antreneaza mari cantitati de pietrisuri și bolovanisuri. Valorile pantei albiei în aceasta zona sunt de numai 0,2-0,3%, panta care se pastreaza pana la varsarea în Siret, ceea ce inseamna ca albia raului scade în altitudine cu 2-3 metri la fiecare kilometru lungime a cursului.

Ca și compozitie a apei, Raul Moldova se incadreaza în categoria apelor bicarbonate și slab sulfatate, fiind imbogatita cu SO<sub>4</sub>, Cl, K, Fe. Compozitia chimica a apei este diferita de la un sezon la altul, concentratia chimica fiind mai mica primavara, atunci cand raul are debite mari și mai mare iarna, la valori ale debitului mai mici. În ceea ce priveste calitatea apei raului Moldova în sectiunea care traverseaza comuna Baia, aceasta este o apa cu clasa de calitate II.

In ceea ce priveste apele subterane, acestea sunt cantonate în depozitele luncilor, în terasele raurilor Moldova, paraurilor Somuzul Rece, Bogata, etc., în stratele de nisipuri și pietrisuri sarmatiene. Din cauza procesului de scufundare subsidiara a albiei raului Moldova, pe tot cursul acesteia s-au format ostroave (insule în mijlocul apelor), meandre (bucle accentuate ale raului) și urme ale bratelor mai vechi de curgere.

(2)Pe teritoriul comunei Baia, se regasesc o flora si fauna diverse.

### Vegetația

Zona Baia se caracterizează din punct de vedere floristic printr-o varietate deosebită de genuri și specii, determinată de dispunerea localității în zona de trecere de la vegetația de pădure la cea de silvostepă. Pajiștile naturale, primare și secundare (post-forestiere) ocupă o suprafață redusă și sunt în majoritatea lor situate pe terenuri în pantă supuse eroziunii și degradării sub influența omului.

Vegetația erbacee este redusă din cauza agriculturii, menținându-se unele specii ca: paiușul, bārboasă, firuță, pelinița, lucerna, trifoiul alb, trifoiul roșu, ciulinii, scaieții, neghina, știrul, pālāmida, macul, mohorul.

### Fauna

Fauna este alcătuită din:

- animale sălbatice: mistrețul, vulpea, căprioara, lup
- rozătoare mici: șoareci, hârciogii, popândăii, iepuri
- reptile: salamandre, șopârle, șerpi
- păsări: rațe sălbatice, potârniche, ciocănitoarea, turturica, mierla, graurul, pițigoii, sticletele
- pești: crap, știucă, clean, scobar, mreană

3) Comuna Baia dispune de o mare diversitate de soluri.

## Solurile

Solurile comunei fac parte din categoria solurilor hidromorfe (soluri pseudogleice, luvice și albice), soluri aluviale, protosoluri aluviale, molisoluri (soluri cernoziomoide și luvisoluri albice în proces de stenogleidizare) și soluri cenușii, astfel:

- 35% soluri aluviale
- 30% soluri gleice și aluviale
- 15% soluri argilo aluviale
- 10% soluri gleice și pseudogleice
- 5% soluri brune
- 5% complex de soluri

În ceea ce privește bogățiile subsolului, au fost identificate resurse de gaze naturale (în Dealul Bogata), dar și zăcăminte în strate subțiri din categoria lignitilor, argila, gips și balast.

### ANEXA nr. 4: Datele privind înființarea Comunei Baia, județul Suceava

Localitatea Baia este una dintre cele mai vechi localități din Moldova medievală. Manuscrise străvechi menționează Baia pe la anul 1300 ca așezare orășenească. În documentele scrise în limba latină, așezarea apare cu denumirea de Civitas Moldaviensis.

Un document străin din 1339 menționează Baia ca fiind „cel mai mare oraș de la est de Carpați”.

Localitatea era un târg important, locuit de negustori și meșteșugari de origini etnice diferite (români, sași, unguri, armeni). Baia a devenit cea dintâi capitală a statului feudal Moldova, confirmat prin actele cancelariei lui Ludovic de Anjou.

Pe la jumătatea secolului al XIV-lea, Baia a căzut pradă unui incendiu devastator, lucru dovedit de săpăturile din zona centrală a așezării, acestea surprinzând urme de cenușă pe bucați de lemn, dar și datarea cu o monedă de la împăratul romano-german Carol I (1346-1378) și cu monede de la Ludovic I de Anjou (1342-1382), din seria 1346-1351. Se pare că acest incendiu a determinat o anumită restructurare a așezării. Nu este exclus ca populația autohtonă să se fi grupat în zona necercetată încă, în care mai târziu Petru Rareș a ridicat biserica, posibil pe locul uneia mai vechi.

În anul 1359 Târgul Moldovei a dat numele său întregului teritoriu al țării care s-a eliberat de sub dependența maghiară și a devenit stat feudal de sine stătător, sub Bogdan I Voievod (1359-1365).



Deoarece Baia era un oraș important al Moldovei, aici au fost construite mai multe lăcașuri de cult printre care două biserici ortodoxe: una ctitorită de către Ștefan cel Mare (Biserica Albă) și alta ctitorită de Petru Rareș (Biserica Adormirea Maicii Domnului), precum și o catedrală catolică construită de Alexandru cel Bun (Catedrala Catolică din Baia, ale cărei ruine se mai văd și astăzi).

Cu toate că ulterior orașul a încetat să mai fie capitală a statului moldovenesc, Baia a continuat să existe ca centru de comerț și meșteșug însemnat în zonă. Alexandru Lăpușneanu, printr-un privilegiu acordat în anul 1561, fixa aici patru iarmaroace pe an, în alternanță cu alte trei care se organizau la Bistrița. Aceste târguri periodice erau fixate pe datele: 13 martie, 29 iunie, 8 septembrie și 14 octombrie.

La 1768, într-un document, se pomenește pentru întâia oară despre ruralizarea așezării, notându-se despre „satul Baia, ce s-a numit mai înainte târg”. Mai târziu, condiția sa a fost agravată de apariția pe dealul de la nord de sat a noului târg Fălticeni, întemeiat prin hrisov domnesc la 1780, devenit târg de graniță după ce Imperiul Austro-ungar a anexat nordul Moldovei. De fapt, chiar aici la Baia, în 1776, s-au întâlnit comisarii turci și reprezentanții austriecilor pentru a stabili teritoriul ce urma să fie anexat de Imperiul Habsburgic.

Deși trecută câțiva ani pe harta teritoriului anexat, Baia a scăpat. În următorii ani populația satului scade numeric, activitățile economice sunt din ce în ce mai limitate, așezarea decăzând și mai mult, mai ales din cauza unei revărsări a apelor Moldovei care a produs pagube mari.

Vechile cladiri au fost dărâmate, fortăreața orașului căzuse de mult timp în ruină, nici locul curților domnești din secolul XVI, nici piața centrală și străzile principale cu construcțiile din perioada de înflorire nu se mai știe pe unde au mai fost. Catolicii care mai rămăseseră la Baia, se regroupează la Fălticeni, Schematismul Misiunii 1850 semnalând aici 25 de credincioși catolici, pentru ca cel din 1867 să nu mai menționeze nici unul.

În ianuarie 1871, satul Baia forma singur comuna cu 2665 de locuitori.

După răpirea nordului Moldovei de către habsburgi, vechile teritorii ale Băii au fost preluate și împărțite între familiile marilor proprietari, Sturdza și Cantacuzino. Astăzi se mai poate vedea în centrul satului pe locul unui fost parc natural, din păcate defrișat fără milă de „ambițiile” post-decembriste, fostul conac al familie Cantacuzino-Pașcanu, într-o stare destul de avansată de degradare.

După o lungă perioadă de decădere economică și chiar morală a populației de aici, în 1904 apare pe aceste meleaguri cel care avea să fie „eroul civilizator” al satului, marele învățător Nicolae Stoleru. Se născuse într-o familie nevoiașă din Călinești, județul Botoșani. La sosirea lui aici i-a găsit pe săteni într-o stare jalnică, de mizerie. Din cele 750 de gospodării, cât mai avea satul la acea vreme, doar jumătate din acestea posedau loturi de pământ individuale.

O mare parte din țărani trebuia să lucreze la boier, în condiții care nu de multe ori nu erau echitabile. O mare parte din populație era analfabetă, școala era veche, dar existau în schimb multe cârciumi și o velniță pentru rachiu. Stoleru a hotărât să își pună întreaga capacitate de muncă în slujba țăranilor de aici, pentru emanciparea lor spirituală.

Astfel, pune bazele unei cooperative sătești și determină închiderea cârciumilor particulare, înființează Banca Populară „Ștefan cel Mare”, încercând în acest mod să stăvilească avântul pe care îl luaseră cămătarii, deschide o brutărie și o cofetărie, întemeiază societatea de cumpătare „Unirea”, Casa de Sfat și citire împreună cu un grup mic de învățători cu viziuni asemănătoare, scoate publicația „Vestitorul Satelor” și continuă propaganda împotriva alcoolismului, superstițiilor și ignoranței.

Comuna Baia este inclusă în structura județului Suceava, fiind una dintre cele mai vechi localități din Moldova, probabil cea mai veche reședință domnească a țării de la est de Carpați. Baia este atestată din Evul Mediu sub numele de Civitas Moldaviae. Orasul apare atestat în maghiară ca Moldvabánya, iar în germană Stadt Molde.

Comuna Baia este situată în sud-estul județului Suceava, la cca. 9 km de Municipiul Fălticeni și la 35 km de reședința de județ, Municipiul Suceava. Ca și coordonate geografice, centrul comunei se află pe meridianul de 26 grade, 13' 11" E și pe paralela de 47 grade 25'12"N.

Comuna Baia se învecinează în partea de nord cu comuna Radaseni și cu municipiul Fălticeni; în est cu comuna Fantana Mare; la sud se afla comunele Bogdanesti și Rasca, iar în partea de vest este comuna Cornu Luncii.

Dupa cum am specificat, cea mai apropiată așezare urbană este Municipiul Fălticeni, legătura între Baia și Fălticeni făcându-se pe drumul județean 209H, care tranzitează centrul comunei.

Teritoriul administrativ al comunei se evidențiază printr-o foarte bună amplasare în raport cu căile de comunicație rutiere județene. Această situație a creat și va determina în continuare o dezvoltare firească a comunei

ANEXA nr. 5: Componenta și structura populației Comunei Baia, defalcate pe localități componente

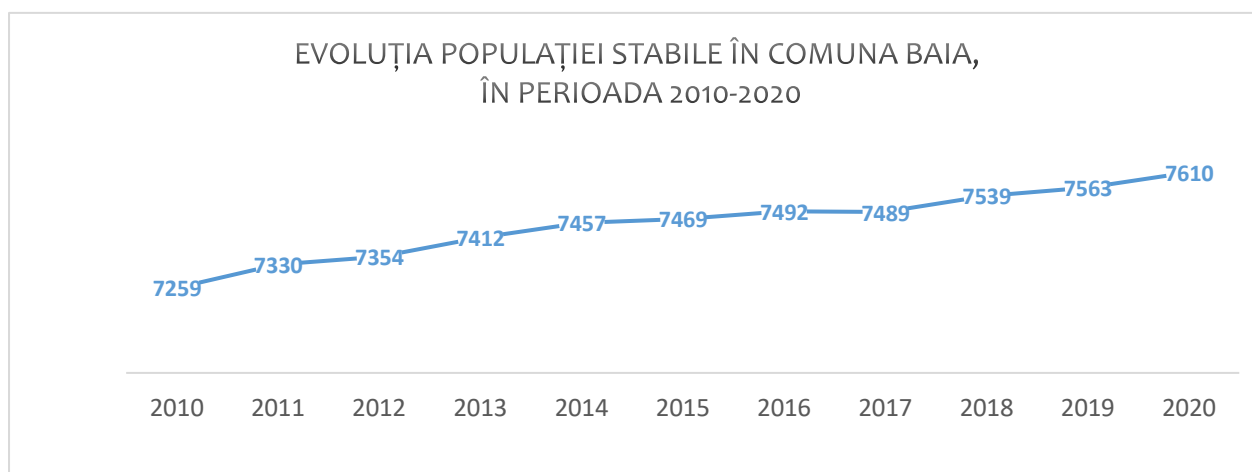
Populația comunei Baia numără 7610 locuitori, conform datelor Institutului Național de Statistică la data de 1 ianuarie 2020.

Analizând datele se observă faptul că distribuția pe sexe este una echilibrată, 48% din locuitori fiind de sex masculin (3687 persoane) și 52% de sex feminin (3923 persoane).

Populația este în totalitate de etnie română, iar ca religie majoritatea sunt creștini ortodocși.

Se observă faptul că populația stabilă a comunei Baia prezintă o creștere în intervalul 2010-2020, de aproximativ 5% în anul 2020 față de numărul locuitorilor din anul 2010.

Structura populației pe grupe de vârstă relevă, de asemenea, o pondere medie a populației tinere (0-14 ani), care reprezintă 19% din totalul populației stabile a comunei Baia, la 1 ianuarie 2020. Acest procent este mai mare decât cel înregistrat la nivelul național, unde tinerii reprezintă 14,63%<sup>1</sup> din totalul populației.



Populația adultă este formată din 5202 persoane cu vârsta cuprinsă între 15 și 64 ani, reprezentând circa 69% din totalul populației comunei. De asemenea, persoanele cu vârsta de peste 65 de ani dețin o pondere de 12%, acest procent fiind inferior ponderii vârstnicilor de la nivel național (16,92%).

ANEXA nr. 6a : Componenta nominală, perioada/perioadele de exercitare a mandatelor aleșilor locali de la nivelul Comunei Baia, județul Suceava, precum și apartenența politică a acestora, începând cu anul 1992

#### I.PRIMARI

##### a)mandatul 1992-1996

Nr.crt	Nume si prenume	Data nasterii	Apartenența politica	Perioada
1.	POTLOG GHEORGHE		independent	1992-1996

b)mandatul 1996-2000

Nr.crt	Nume si prenume	Data nasterii	Apartenenta politica	Perioada
1.	NATU IOAN		PSM	1996-2000

c)mandatul 2000-2004

Nr.crt	Nume si prenume	Data nasterii	Apartenenta politica	Perioada
1.	APOPEI GHEORGHE		independent	2000-2004

d)mandatul 2004-2008

Nr.crt	Nume si prenume	Data nasterii	Apartenenta politica	Perioada
1.	APOPEI GHEROGHE		PRM	2004-2008

e)mandatul 2008-2012

Nr.crt	Nume si prenume	Data nasterii	Apartenenta politica	Perioada
1	CIRLAN MIHAIL		PD-L	2008-2012

f)mandatul 2012-2016

Nr.crt	Nume si prenume	Data nasterii	Apartenenta politica	Perioada
1.	CIRLAN MIHAIL		PD-L	2012-2016

g)mandatul 2016-2020

Nr.crt	Nume si prenume	Data nasterii	Apartenenta politica	Perioada
1.	TOMESCU MARIA		PSD	2016-2020

h)mandatul 2020-2024

Nr.crt	Nume si prenume	Data nasterii	Apartenenta politica	Perioada
1.	TOMESCU MARIA		PSD	2020-2024

Componenta nominala, perioada/perioadele de exercitare ale mandatelor alesilor locali de la nivelul COMUNEI BAIA precum si apartenenta politica a acestora, incepand cu anul 1992

## II.CONSILIERI LOCALI AI CONSILIULUI LOCAL AL COMUNEI BAIA

a)mandatul 1992-1996

Nr.crt	Nume si prenume	Data nasterii	Apartenenta politica	Perioada
1	SOFIA RODICA		FSN	1992-1996

2	APOPEI GHEORGHE		FSN	1992-1996
3	GHIORGHITANU DRAGOS		FSN	1992-1996
4	MUNTEANU CONSTANTIN		FSN	1992-1996
5	POPA ADINA		FSN	1992-1996
6	AIOANEI SIGRETA		FSN	1992-1996
7	TEODORESCU VASILE		PDAR	1992-1996
8	NATU IOAN		PDAR	1992-1996
9	OIAGA CONSTANTIN		PDAR	1992-1996
10	GRADINARU VASILE		FSN	1992-1996
11	APETREI MIHAI		PNL	1992-1996
12	GHIORGHITANU AURICA		PNL	1992-1996
13	RUSU MIHAI		INDEPENDENT	1992-1996
14	COCOLOS FLOAREA		PDAR	1992-1996
15	ROSCA VASILE		PDAR	1992-1996

b)mandatul 1996-2000

Nr.crt	Nume si prenume	Data nasterii	Apartenenta politica	Perioada
1	MOSNEAGU ADRIAN			1996-2000
2	GRADINARU VASILE			1996-2000
3	MUSCALITA GRIGORE			1996-2000
4	TEODORESCU DINU			1996-2000
5	MANDACHE ELENA			1996-2000
6	ALISTAR CATALIN			1996-2000
7	MURARASU ADRIAN			1996-2000
8	RADASANU CRISAN			1996-2000
9	CAZAMIR TOADER			1996-2000
10	MUNTEANU PETRU			1996-2000
11	TEODORESCU VASILE			1996-2000
12	GRAMADA COSTICA			1996-2000
13	POTLOG IOAN			1996-2000
14	ROSCA VASILE			1996-2000
15	OLOERU PETRU			1996-2000

c)mandatul 2000-2004

Nr.crt	Nume si prenume	Data nasterii	Apartenenta politica	Perioada
1	NATU IOAN		PDSR	2000-2004
2	GRADINARU VASILE		PDSR	2000-2004
3	MOSNEAGU ADRIAN		PDSR	2000-2004
4	OLOERU PETRU		PDSR	2000-2004
5	POTLOG IOAN		PUNR	2000-2004
6	ROSCA VASILE		PUNR	2000-2004
7	GOGU EUGEN RADU		PUNR	2000-2004
8	SOFIA RODICA		PD	2000-2004

9	CAZIMIR TOADER		PD	2000-2004
10	TEODORESCU VASILE		CDR	2000-2004
11	STEFANESCU DOREL		CDR	2000-2004
12	DAVIDEL DUMITRU		PRM	2000-2004
13	MUNTEANU SAVA		PRM	2000-2004
14	ANDRIES MIHAI		PMR	2000-2004
15	MUNTEANU PETRU		AprR	2000-2004

d)mandatul 2004-2008

Nr.crt	Nume si prenume	Data nasterii	Apartenenta politica	Perioada
1	ANDRIES MIHAI		PRM	2004-2008
2	MUNTEANU SAVA		PRM	2004-2008
3	DAVIDEL DUMITRU		PRM	2004-2008
4	HLIHOR NECULAI		PRM	2004-2008
5	SOFIA RODICA		PRM	2004-2008
6	ROSCA VASILE		PRM	2004-2008
7	NATU IOAN		PSD	2004-2008
8	PETIANU SORIN		PSD	2004-2008
9	GRADINARU VASILE		PSD	2004-2008
10	RADASANU CRISAN		PSD	2004-2008
11	CARLAN MIHAIL		PNL	2004-2008
12	GIGU RADU EUGEN		PNL	2004-2008
13	CAZAMIR TOADER		PD	2004-2008
14	TEODORESCU VASILE		PNG	2004-2008
15	GOGU CORNEL		PNG	2004-2008

e)mandatul 2008-2012

Nr.crt	Nume si prenume	Data nasterii	Apartenenta politica	Perioada
1	CAZAMIR TOADER		PD-L	2008-2012
2	TEODORESCU NECULAI		PD-L	2008-2012
3	BISERICA MIHAI		PD-L	2008-2012
4	CUCIORVA TRAIAN MIRCEA		PD-L	2008-2012
5	CORDUNEANU DRAGOS		PD-L	2008-2012
6	VOICU OCTAV		PD-L	2008-2012
7	SOFIA MIHAI		PD-L	2008-2012
8	MUNTEANU CONSTANTIN		PD-L	2008-2012
9	APOPEI GHEORGHE		PSD	2008-2012
10	MUNTEANU SAVA		PSD	2008-2012
11	HLIHOR NECULAI		PSD	2008-2012
12	OIAGA MIHAI		PSD	2008-2012
13	NATU IOAN		PAS	2008-2012
14	GOGU MIHAIL CORNEL		PNG-CD	2008-2012

15	SANDRU ROMICA		PNL	2008-2012
----	---------------	--	-----	-----------

f)mandatul 2012-2016

Nr.crt	Nume si prenume	Data nasterii	Apartenenta politica	Perioada
1	TURCULET IOAN MIRCEA		PD-L	2012-2016
2	STEFAN CONSTANTIN		PD-L	2012-2016
3	MUNTEANU CONSTANTIN		PD-L	2012-2016
4	MURARIU ION		PD-L	2012-2016
5	MAFTEI VASILE		PD-L	2012-2016
6	SCHURHAN NICOLAE		USL	2012-2016
7	GOGU MIHAIL CORNEL		USL	2012-2016
8	BISERICA MIHAI		USL	2012-2016
9	NATU IOAN		USL	2012-2016
10	GOGU CONSTANTIN		PP-DD	2012-2016
11	POPA VASILE		PP-DD	2012-2016
12	OIAGA MIRCEA		PP-DD	2012-2016
13	CHIRIAC GHEORGHE		PP-DD	2012-2016
14	SANDRU ROMICA		PER	2012-2016
15	ANISIA GHEORGHE		PER	2012-2016

g)mandatul 2016-2020

Nr.crt	Nume si prenume	Data nasterii	Apartenenta politica	Perioada
1	ANISIA GHEROGHE		PSD	2016-2020
2	BISERICA MIHAI		PSD	2016-2020
3	BARASCU GHEORGHE		PNL	2016-2020
4	GOGU CONSTANTIN		PMP	2016-2020
5	GOGU MIHAIL CORNEL		PNL	2016-2020
6	HLIHOR NECULAI		PSD	2016-2020
7	HLIHOR PETRUT		PSD	2016-2020
8	IFTIMOVICI RADU		PMP	2016-2020
9	LUPOAIA COSTICA		PMP	2016-2020
10	MUNTEANU CONSTANTIN		PNL	2016-2020
11	NATU IOAN		PSD	2016-2020
12	NECULAI VASILE		PMP	2016-2020
13	ONICEANU VASILE		PSD	2016-2020
14	STEFAN VASILE		PSD	2016-2020
15	SANDRU ROMICA		PSD	2016-2020

h)mandatul 2020-2024

Nr.crt	Nume si prenume	Data nasterii	Apartenenta politica	Perioada
1	ANISIA MIRCIA		PSD	2020-2024
2	BISERICA MIHAI		PSD	2020-2024
3	CIOBANU GIGEL		PSD	2020-2024
4	GOGU MIHAIL CORNEL		PSD	2020-2024
5	GOGU MIHAELA-PETRONELA		PRO ROMANIA	2020-2024
6	HLIHOR PETRUT		PSD	2020-2024
7	HLIHOR NECULAI		PSD	2020-2024
8	MOISII MIHAI		PNL	2020-2024
9	NATU IOAN		PSD	2020-2024
10	ONICEANU VASILE		PSD	2020-2024
11	PADURARU VASILE		PSD	2020-2024
12	PASCARITA NECULAI		PNL	2020-2024
13	SANDRU ROMICA		PSD	2020-2024
14	STEFAN VASILE		PSD	2020-2024
15	TARABUTA CORNEL GIANI		PSD	2020-2024

III.VICEPRIMARI AI CONSILIULUI LOCAL BAIA

a)mandatul 1992-1996

Nr.crt	Nume si prenume	Data nasterii	Apartenenta politica	Perioada
1.	ROSCA VASILE		PUNR	1992-1996

b)mandatul 1996-2000

Nr.crt	Nume si prenume	Data nasterii	Apartenenta politica	Perioada
1.	MOSNEAGU ADRIAN			1996-2000

c)mandatul 2000-2004

Nr.crt	Nume si prenume	Data nasterii	Apartenenta politica	Perioada
1.	TEODORESCU VASILE		PRM	2000-2004

d)mandatul 2004-2008

Nr.crt	Nume si prenume	Data nasterii	Apartenenta politica	Perioada
1.	MUNTEANU SAVA		PRM	2004-2008

e)mandatul 2008-2012

Nr.crt	Nume si prenume	Data nasterii	Apartenenta politica	Perioada
1.	CUCIORVA TRAIAN		PDL	2008-2012



f)mandatul 2012-2016

Nr.crt	Nume si prenume	Data nasterii	Apartenenta politica	Perioada
1	SCHURHAN NICOLAE		USL	2012-2013
2	BISERICA MIHAI		PSD	2013-2016

g)mandatul 2016-2020

Nr.crt	Nume si prenume	Data nasterii	Apartenenta politica	Perioada
1	BISERICA MIHAI		PSD	2016-2020

h)mandatul 2020-2024

Nr.crt	Nume si prenume	Data nasterii	Apartenenta politica	Perioada
1	BISERICA MIHAI		PSD	2020-2024

ANEXA nr. 7: Procedura privind acordarea titlului de "Cetățean de onoare al Comunei Baia, județul Suceava", respectiv a "Certificatului de Fiu/Fiică al/a Comunei Baia, județul Suceava "

#### Capitolul I - Dispoziții generale

Art. 1 – Titlul de „Cetățean de onoare al comunei Baia, județul Suceava” se acordă, după caz, din inițiativa:

- a. Primarului comunei Baia;
- b. Viceprimarul comunei Baia
- c. consilierilor locali;
- d. persoanelor juridice care desfășoară activitate în domeniul/domeniile în care s-a afirmat cel propus;
- e. unui număr de cel puțin 5% din populația cu drept de vot a comunei Baia, județul Suceava, pe baza unui tabel semnat de către aceștia, care va sta la baza unui proiect de hotărâre promovat de un consilier, sau un grup de consilieri locali.

Art. 2 - Acordarea Titlului nu este condiționată de:

- a) cetățenie;
- b) naționalitate;
- c) vârstă;
- d) domiciliul;

- e) sex;
- f) religie;
- g) apartenență politică.

Art. 3 - Titlul se acordă, după caz: a. în timpul vieții celui în cauză;

b. post-mortem;

Art. 4 - Titlul are următoarele caracteristici: a) este personal;

b) este netransmisibil;

c) este un drept al titularului;

d) are valabilitate nedeterminată.

Capitolul II - Categoriile de personalități îndreptățite la primirea titlului

Art. 5 - Sunt îndreptățite să fie propuse pentru acordarea Titlului, categoriile de personalități care se găsesc în una din situațiile următoare:

a) personalități cu recunoaștere națională sau internațională care și-au pus amprenta asupra dezvoltării și a imaginii comunei Baia sau a României;

b) personalități care, prin realizările lor deosebite, au făcut cunoscut numele comunei Baia, în țară și/sau străinătate;

c) persoane care, prin acțiunile lor, au preîntâmpinat producerea de evenimente deosebit de grave, sau prin sacrificiul lor au salvat viețile concetățenilor lor, în comunei Baia sau în lume;

d) persoane care, prin acțiunile lor dezinteresate (donații, acțiuni umanitare, etc.), au produs o îmbunătățire simțitoare a condițiilor de viață ale locuitorilor comunei Ceica;

e) unor foști deținuți politic sau veterani de război care prin activitatea lor ulterioară au adus un aport la realizarea unei imagini pozitive a comunei Baia sau a României în lume;

f) unor sportivi care au obținut rezultate deosebite în competiții sportive internaționale;

g) oricărei persoane care s-a remarcat în mod deosebit, în orice domeniu de activitate, iar acțiunile sale au dus la promovarea imaginii Comunei Baia sau a României în lume;

h) post mortem – demnitari, academicieni, profesori, orice alte persoane care au contribuit în mod deosebit la creșterea prestigiului României sau al Comunei Baia;

g) altor persoane în cazuri temeinic justificate.

Capitolul III – Incompatibilități

Art. 6 (1) Nu pot deține Titlul de „Cetățean de onoare al comunei Baia” persoanele care se găsesc în una din următoarele situații:

a) au fost condamnate definitiv pentru săvârșirea de infracțiuni contra umanității, contra statului sau contra autorității, infracțiuni de corupție sau de serviciu, infracțiuni care împiedică îndeplinirea justiției, infracțiuni de fals ori a unei infracțiuni săvârșite cu intenție care le-ar face incompatibile cu deținerea titlului cu excepția situației în care a intervenit reabilitarea, amnistia sau grațierea;

b) este declarat definitiv că a desfășurat activități de poliție politică;

c) au dosare pe rol, în cauze care ar leza imaginea titlului, propunerea se va face după clarificarea situației juridice.

(2) În cazul în care persoana propusă pentru conferirea titlului face obiectul unor acțiuni pe rolul instanțelor de judecată privind fapte de natură celor menționate la art. 6 alin. 1. Capitolul

IV - Procedura acordării, înmânării și înregistrării Titlului

Art. 7 - Procedura dezbaterii candidaturilor este următoarea:

(1) Propunerile pentru acordarea titlului de Cetățean de onoare pot fi adresate Primarului comunei Baia sau Consiliului Local al Comunei Baia.

(2) Documentele vor cuprinde cel puțin următoarele înscrisuri:

a. Declarație tip de acceptare a titlului de Cetățean de Onoare al comunei Baia, județul Suceava;

b. Actul de identitate (xerocopie vizată în conformitate cu originalul);

c. Curriculum Vitae în original;

d. Certificat de cazier judiciar în original; e. referat al inițiatorului, în original;

f. actul de deces al celui propus, după caz (copie vizată cu originalul);

(3) Compartimentul de specialitate pentru inițiativele privind acordarea titlului de cetățean de onoare este Compartimentul juridic. (

4) Propunerile de hotărâre inițiate se dezbate în plenul Consiliului Local al comunei Baia, județul Suceava, în ședință publică, ordinară sau extraordinară, după caz.

(5) Acordarea titlului se va face cu votul Consiliului Local, conform prevederilor OUG nr.57/2019 privind Codului administrativ.

(8) Laureatul poate fi invitat să scrie câteva rânduri în Cartea de onoare a comunei Baia, județul Suceava.

Art. 8 – Metodologia înmânării Titlului este următoarea:

a) Primarul Comunei Baia înmânează distincția de „Cetățean de onoare al Comunei Baia ” și o placheta realizată în acest scop.

b) ia cuvântul persoana laureată sau reprezentantul acesteia;

c) pot să ia cuvântul și alte persoane prezente care doresc să sublinieze pe scurt meritele laureatului;

d) laureatul poate fi invitat să scrie câteva rânduri în Cartea de onoare a comunei Baia, județul Suceava.

Art. 9 (1) Titlul este înscris în Cartea Cetățenilor de onoare ai Comunei Baia.

(2) În cazul retragerii Titlului acesta va figura radiat în Cartea Cetățenilor de onoare.

## Capitolul V – Drepturi dobândite de deținătorii Titlului

Art. 10 – Deținătorii Titlului dobândesc următoarele drepturi specifice:

a) înscrierea în cartea de onoare a Comunei Baia, județul Suceava;

b) conferirea distincțiilor corespunzătoare titlului de cetățean de onoare, respectiv diploma de cetățean de onoare și a plachetei.

c) dreptul de a lua cuvântul în ședințele Consiliului Local al comunei Baia la dezbaterile materialelor care privesc întreaga comunitate;

d) dreptul de a participa la toate manifestările desfășurate sub patronajul Consiliului Local al comuna Baia sau în care acesta este co-organizator;

e) dreptul de a participa gratuit la toate manifestările cultural-sportive organizate de Comuna Baia

Art. 11 – Drepturile prevăzute la art. 10 încetează în următoarele situații:

a) decesul titularului;

b) retragerea Titlului.

## Capitolul VI – Retragera Titlului

Art. 12 – Titlul se retrage în următoarele situații:

a) atunci când ulterior decernării, apar incompatibilitățile prevăzute la art. 6;

b) atunci când persoana laureată produce prejudicii de imagine sau de altă natură comunei Baia, locuitorilor săi sau țării.

Art. 13 – Retragera Titlului se face de către Consiliul Local al comunei Baia, după următoarea metodologie:

a) este sesizat Consiliului Local al comuna Baia de către persoanele menționate la art.1;

b) dezbaterile cazului se va face în cadrul comisiilor Consiliului Local;

c) retragerea Titlului se va face prin Hotărâre a Consiliului Local, conform procedurii similare stabilită la art. 8 pentru dezbateră candidaturii;

d) la ședința de comisii va fi invitat deținătorul Titlului, iar dacă va fi prezent i se va acorda cuvântul, la solicitarea sa și susținerile sale vor fi consemnate în procesul verbal al comisiilor.

e) în caz de neparticipare, hotărârea urmează să i se comunice în termen de 15 zile.

## Capitolul VII - Îndatoriri ale Cetățenilor de Onoare

Art.14 - Cetățenii de Onoare au datoria de a promova imaginea Comunei Baia.

## Capitolul VIII – Dispoziții finale

Art. 15 – Informațiile publice referitoare la „Cetățenii de onoare” vor fi publicate și în format electronic pe portalul Primăriei Comunei Baia.

### ANEXA nr. 8a :Rețeaua rutieră

Reteaua rutiera a comunei Baia se prezintă astfel :

#### A)Drumuri de interes national

1.Autostrazi În comuna Baia nu avem autostrăzi care strabat comuna

2.Drumuri expres În comuna Baia nu avem drumuri exprese care strabat comuna

3.Drumuri internationale În comuna Baia nu avem drumuri internaționale care strabat comuna

4.Drumuul naționale În comuna Baia nu avem drumuri naționale care strabat comuna

5. Drumuri de interes judetean Pe teritoriul comunei Baia trece DJ 209H Fălticeni - Cornu Luncii, care traversează localitatea pe o distanță de 8,4 km, DJ 155P, care face legătura dintre satul Baia și satul Bogata și traversează comuna pe o distanță de 6 km. .

#### C)Drumuri de interes local

##### 1.Drumuri comunale

Drumul comunal DC13 Baia – Bogdănești traversează comuna pe o lungime de 5 km.

La aproximativ 8 km distanță de centrul satului, pe raza comunei Fântâna Mare, se poate face accesul pe Drumul European E85, importantă arteră de circulație de nivel continental, iar la aproximativ 6 km se afla Drumul National 2E care leagă orașul Roman de orașul Gura Humorului.

Distantele din Baia până la cele mai importante localități sunt:

- 9 km până la Fălticeni;
- 35 km până la Suceava.

Lungimea drumurilor de pe teritoriul comunei Baia însumează 62 de kilometri, din care:

- 14 km de drumuri județene
- 43 km de drumuri comunale
- 5 Km de drumuri sătești și de exploatare

În perioada 2016-2020, Primăria Comunei Baia a implementat și finalizat o serie de proiecte care au avut ca obiectiv modernizarea drumurilor comunale și a celor de exploatare agricolă.

Drumurile asfaltate din comuna Baia sunt într-o stare fizică bună, dar rețeaua de drumuri pietruite și de pământ necesită fonduri de întreținere constantă.

Drumurile asfaltate reprezintă aproximativ 58% din lungimea totală a rețelei de drumuri comunale (28 km), restul de 31% fiind drumuri pietruite (15 km) și drumuri betonate 11% (5 km).

Anual, Consiliul Local hotărăște alocarea unor importante sume de bani pentru întreținerea lor acestea fiind modernizate aproape în totalitate pe lungimea lor.

ANEXA nr. 9: Principalele instituții din domeniul educației, cercetării, culturii, sănătății, asistenței sociale, presei, radioului, televiziunii și altele asemenea

I. Instituții din domeniul educației și cercetării

În comuna Baia sunt 2 școli, după cum urmează:

1.SCOALA GIMNAZIALA NICOLAE STOLERU BAIA, cu doua corpuri

2.SCOALA GIMNAZIALA NR.3 BAIA, cu doua corpuri

și un număr de 4 grădinițe după cum urmează:

1.GRADINITA CU PROGRAM NORMAL NR.1, BAIA

2.GRADINITA CU PROGRAM NORMAL NR.2, BAIA

3.GRADINITA CU PROGRAM NORMAL NR.3, BAIA

4. GRADINITA CU PROGRAM NORMAL BOGATA

Toate școlile și grădinițele din comuna Baia au fost reabilitate termic ,dotate cu grupuri sanitare în interior și încălzire termică fie prin programul PNDL , fie din fonduri de la bugetul local, o scoala este in reabilitare prin fonduri europene prin POR.

În satul Baia se afla in constructie un after school prin fonduri europene , cu termen de finalizare in anul 2022.

II.Instituții din domeniul culturii

Pe raza Comunei Baia funcționează următoarele instituții de cultură:

Cămin cultural sat Baia

Muzeul satului în satul Baia

Muzeul Nicolae Stoleru din sat Baia

### III. Instituții din domeniul sănătății

În satul Baia , actul medical este realizat prin intermediul cabinetelor individuale medicină de familie

CMI DR. FILIP PETRONELA ADINA -în localitățile Baia și Bogata,

CMI DR. GRIGORAS MIHAELA în localitatea Baia.

De asemenea în localitatea Baia se afla în construcție, începând cu anul 2020, un Centru medical în satul Baia , comuna Baia. Cazurile medicale mai grave sunt tratate în cadrul spitalelor din municipiul Falticeni și municipiul Suceava.

### V. Instituții din domeniul asistenței sociale

La nivelul Comunei Baia, se asigură, prin intermediul Compartimentului de asistență socială din cadrul Primăriei Comunei Baia , asistența și suportul pentru asigurarea nevoilor de bază ale persoanei.

ANEXA nr. 10:Principalele funcțiuni economice, capacități de producție diversificate din sectorul secundar și terțiar, precum și din agricultură

Conform Primăriei Baia și datelor disponibile pe site-ul Ministerului Finanțelor Publice, în anul 2019 existau 174 de agenți economici cu sediul social în comună, reprezentând 0,38% din totalul agenților economici din județul Suceava. Din acestea, circa 50 de firme au fost active din punct de vedere economic, înregistrând cifră de afaceri în anul 2019, reprezentând aproximativ 29% din totalul firmelor existente.

În ceea ce privește distribuția pe sectoare economice a firmelor care au înregistrat cifră de afaceri, 16 din acestea își desfășoară activitatea în sectorul „Transporturi rutiere de mărfuri”, reprezentând 9,19% din totalul agenților economici din Baia, județul Suceava, 8 societăți în domeniul „Comerț cu amănuntul în magazine nespecializate, cu vânzare predominantă de produse alimentare, băuturi și tutun”, 4 în domeniul „Tăierea și rindeluirea lemnului”.

Alte sectoare economice prezente în Baia sunt: Fabricarea plăcilor, foliilor, tuburilor și profilelor din material plastic, telecomunicații, exploatare forestieră, lucrări de pregătire a terenului, comerț etc.

Conform Primăriei Baia, numărul total de angajați din firmele care au sediul social în comună este de 330. Din aceștia, 54% lucrează în domeniul *Fabricării plăcilor, foliilor, tuburilor și profilelor din material plastic*, respectiv 179 persoane angajate la societatea TEHNO WORLD SRL. Un alt domeniu în care sunt angajate multe persoane este cel al *transportului rutier de mărfuri*, cu 48 de angajați.

#### Lista principalilor agenților economici de pe teritoriul UAT-ului BAIA

<b>NR. crt</b>	<b>DENUMIRE ROL</b>	<b>ADRESA</b>	<b>OBIECT DE ACTIVITATE</b>
1	SC CEZTRANS COMPANI S.R.L.	jud. Suceava, loc. BAIA, str. BAIA - DAFINULUI, nr. 5, ap.0	Transport
2	SC MOPAN SA	jud. Suceava, loc. BAIA, str. BAIA - STEFAN CEL MARE, nr. 48, ap.0	Magazin panificație
3	CN POSTA ROMANA IASI	jud. Suceava, loc. BAIA, str. BAIA - NICOLAE STOLERU, nr. 6, ap.0	serviciii postale
4	OCOLUL SILVIC FALTICENI	jud. Suceava, loc. BAIA, str. BAIA, EXTRAV. ZONA D, ap.0	Activități de protejarea a fondului forestier
5	S.C .RADU & MARIUS	jud. Suceava, loc. BAIA, str. BAIA, EXTRAV. ZONA D, ap.0	prelucrare lemn
6	SC MONITRANS SRL	jud. Suceava, loc. BAIA, str. BAIA - POPESTILOR, ap.0	Transport
7	S.C. PORKIS SRL	jud. Suceava, loc. BAIA, str. BAIA - NICOLAE STOLERU, nr. 3, ap.0	Restaurant
8	SC STAR IMPULS SRL	jud. Suceava, loc. BAIA, str. BAIA - NICOLAE STOLERU, nr. 4, ap.0	peco
9	SC VETRACOM SRL	jud. Suceava, loc. BAIA, str. BAIA - STEFAN CEL MARE, ap.0	activ. Veterinare
10	SC MOVILITA SRL	jud. Suceava, loc. BOGATA, str. BOGATA - ROZELOR, nr. 1, ap.0	magazin + bar
11	SC BAIDAN TRANS SRL	jud. Suceava, loc. BAIA, str. BAIA - PRIMAVERII, nr. 28, ap.0	Transport
12	SC HLIHOR TRANS COM SRL	jud. Suceava, loc. BAIA, str. BAIA - ALEXANDRU CEL BUN, nr. 2, ap.0	depozit, magazin de desfacere si transport
13	II TEODORESCU LUMINITA MARIANA	jud. Suceava, loc. BAIA, str. BAIA - ALEXANDRU CEL BUN, nr. 21, ap.0	magazin
14	SC PANSELUTA SRL	jud. Suceava, loc. BAIA, str. BAIA - HANGIULUI, nr. 1, ap.0	magazin + bar



15	SC MANDANPROD COM SRL	jud. Suceava, loc. BAIA, str. BAIA - VELNITEI, nr. 6, ap.0	prelucrarea lemnului
16	I.I. GOGU GHE. IOAN	jud. Suceava, loc. BAIA, str. BAIA - MALINULUI, ap.0	prelucrarea lemnului
17	AF IFTIME VIOREL	jud. Suceava, loc. BAIA, str. BAIA - AVIATOR PINTILIE, nr. 1, ap.0	morarit
18	DR.TOMESCU MARIA	jud. Suceava, loc. BAIA, str. BAIA - PETRU RARES, nr. 8, ap.0	medicina
18	II FERESUARU MIHAI	jud. Suceava, loc. BAIA, str. BAIA, EXTRAV. ZONA D, ap.0	magazin
19	I.F. VOICU OCTAV	jud. Suceava, loc. BOGATA, str. BOGATA - VIITORULUI, nr. 15, ap.0	magazin
20	SC MUNSAVI SRL	jud. Suceava, loc. BAIA, str. BAIA - STEFAN CEL MARE, ap.0	magazin + bar
21	S.C MOARA S.R.L.	jud. Suceava, loc. BAIA, str. BAIA - CIMPOIESULUI, nr. 8, ap.0	morarit
22	SC CRINUL SRL	jud. Suceava, loc. BAIA, str. BAIA - INV. GHEORGHE ONISORU, nr. 137, ap.0	magazin + bar
23	SC GETANIA SRL	jud. Suceva , loc. BAIA, str. BAIA - NICOLAE STOLERU, nr. 15, ap.0	magazin
24	IF BAISANU ELENA	jud. Suceava, loc. BOGATA, str. BOGATA - INV. GHEORGHE RADASANU, nr. 124, ap.0	magazin
25	A.F. PADUREAN PETRICA	jud. Suceava, loc. BAIA, str. BAIA - NICOLAE STOLERU, nr. 48, ap.0	magazin
26	DR GRIGORAS MIHAIELA	jud. Suceava, loc. BAIA, str. BAIA - PETRU RARES, nr. 8, ap.0	medicina
27	P.F.OIAGA NECULAI MOARA	jud. Suceava, loc. BAIA, str. BAIA - INV. ILIE PINTILIE, nr. 4., ap.0	morarit
28	SC ACET SA SUCEAVA	jud. Suceava, loc. BAIA, str. BAIA, EXTRAV. ZONA D, nr. 727020, ap.0	casa de apa
29	SC SILDUCU SRL	jud. Suceava, loc. BAIA, str. BAIA - AVIATOR PINTILIE, nr. 99, ap.0	balastiera
30	C.A.R. FALTICENI	jud. Suceava, loc. BAIA, str. BAIA - NICOLAE STOLERU, nr. 6, ap.0	IFN
31	SC TEHNO WORLD SRL	jud. Suceava, loc. BAIA, str. DN 2E KH 2, nr. 16, ap.0	fabricarea tevi P.V.C.
32	SC NIGHT MAN S.R.L	jud. Suceava, loc. BAIA, str. BAIA - MACULUI, nr. 4, ap.0	transport
33	S.C RAITAR S.R.L.	jud. Suceava, loc. BAIA, str. BAIA - NICOLAE STOLERU, nr. 3, ap.0	Magazin carne

34	SC ANCAFFAIRS SRL	jud. Suceava, loc. BAIA, str. BAIA - MIHAI EMINESCU, nr. 78	magazin
35	ASOCIATIA ANGUS - RO	jud. Suceava, loc. BAIA, str. BAIA - NICOLAE STOLERU, nr. 12	Activitati agricole
36	SC LV AGRO PRODEXIM SRL	jud. Suceava, loc. BAIA, str. BAIA, EXTRAV. ZONA D	Activitati agricole
37	II GOGU M.CONSTANTIN	jud. Suceava, loc. BAIA, str. BAIA - ALEXANDRU CEL BUN, nr. 17	LUCRARI DE CONSTRUCTII
38	SC LV TERRA PRODEXIM SRL	jud. Suceava, loc. BAIA, str. BAIA, EXTRAV. ZONA D	Activitati agricole
39	SC HAIDUCU COM SRL	jud. Suceava, loc. BAIA, str. BAIA - STEFAN CEL MARE, nr. 34	DEPOZIT MATERIALE
40	I.I. STEFAN N.ELENA	jud. Suceava, loc. BAIA, str. BAIA - INV. GHEORGHE ONISORU	magazin + bar
41	I.F.MOISII I.MIHAI	jud. Suceava, loc. BAIA, str. BAIA - MIHAI EMINESCU, nr. 9	magazin
42	COSTCEREAL TRANS S.R.L.(RADU COSTEL)	jud. Suceava, loc. BAIA, str. BAIA - DIMITRIE CANTEMIR, nr. 15	transport
43	P.F.MANDACHE V.LILIANA	jud. Suceava, loc. BAIA, str. BAIA - NICOLAE STOLERU, nr. 62	Activitati agricole
44	I.F.PADUREAN A.ADRIAN	jud. Suceava, loc. BAIA, str. BAIA - INV. GAVRILESCU, nr. 1	magazin
45	P.F.DIACONITA C.PETRU GHIOCEL	jud. Suceava, loc. BAIA, str. BAIA - VIOLETELOR, nr. 5	ferme mixta
46	P.F.MIHALACHE GH.ROXANA	jud. Suceava, loc. BAIA, str. BAIA - MACULUI, nr. 4	ferme mixta
47	P.F.APOPEI I.CRISTINA	jud. Suceava, loc. BAIA, str. BAIA - POPESTILOR, nr. 9	consultanta
48	I .I.HLIHOR I.MARIANA	jud. Suceava, loc. BAIA, str. BAIA - STEFAN CEL MARE, nr. 74	consultanta
49	S.C.PANTELIMON S.R.L.	jud. Suceava, loc. BAIA, str. BAIA - ALEXANDRU CEL BUN	magazin + bar
50	P.F.ALISTAR D.FLORIN	jud. Suceava, loc. BAIA, str. BAIA - INV. GHEORGHE ONISORU, nr. 9	ferme mixta
51	P.F.STEFAN V.ELENA VALENTINA	jud. Suceava, loc. BAIA, str. BAIA - STEJARULUI, nr. 3	ferme mixta
52	I.I. AIOANEI GH.MARIA	jud. Suceava, loc. BAIA, str. BAIA - STEFAN CEL MARE	bar

53	S.C.BAFTOSU S.R.L.	jud. Suceava, loc. BAIA, str. BAIA - INV. GHEORGHE ONISORU, nr. 138	acvacultura
54	P.F.A.STETCO M.NELU	jud. Suceava, loc. BAIA, str. INDEPENDENTEI	comert
55	I.I.TOMA G.MIHAELA	jud. Suceava, loc. BAIA, str. BOGATA - INV. GHEORGHE RADASANU	comert
56	I.I.PIRLEA VIRGIL OCTAVIAN	jud. Suceava, loc. BAIA, str. BOGATA - VIITORULUI, nr. 44	magazin
57	P.F.A.DASCALESCU IOAN	jud. Suceava, loc. BAIA, str. FARA STRADA, ZONA A	comert
58	I.I. ALISTAR DAN- OVIDIU	jud. Suceava, loc. BAIA, str. BOGATA - PARAU BOGATA, nr. 17	comert material lemnos
59	S.C.RDS RCS SRL	jud. Suceava, loc. Baia	cablu tv
60	IF PANDELE ANGELICA	jud. Suceava, loc. BAIA, str. BAIA - INV. GHEORGHE ONISORU, nr. 35	magazin + bar
61	SC GOLD DESIGN SRL	jud. Suceava, loc. BAIA, str. BAIA - INV. ILIE PINTILIE, nr. 73	sediul Iasi
62	OCOLUL SIVIC PRIVAT FALTICENI	jud. Suceava, loc. BOGATA, str. BOGATA - PARAU BOGATA, nr. 75	Activități de protejarea a fondului forestier
63	MARCEL-DENIS TRANS S.R.L	jud. Suceava, loc. BAIA, str. BAIA - ALEXANDRU CEL BUN, nr. 39	transport marfuri
64	PITBULL MEDIA S.R.L	jud. Suceava, loc. BAIA, str. BAIA - GUTUIULUI, nr. 1	activ. Publicitate
65	S.C. BIO NATUR DISTRIBUTION S.R.L	jud. Suceava, loc. BAIA, str. BAIA - HUTANILOR, nr. 1	comert cu ridicata nespecializat
66	S.C. LEONESSA INVESTMENT S.R.L.	jud. Suceava, loc. FALTICENI, str. ALE. TRANDAFIRILOR, bl. B 1, sc. A, ap.3	teren(falticeni)
67	TAXUS ALBA SRL	jud. București Sector 2, loc. BUCURESTI, str. AUREL VLAICU, nr. 34, ap.1	padure
68	S.C. CAZALEG FRUCT SRL	jud. Suceava, loc. BAIA, str. STEFAN CEL MARE, nr. 25	comert cu amanuntul
69	I.I. BARGAOANU NECULAI	jud. Suceava, loc. BAIA	Activitati agricole
70	SC ALEX BUSINESS S.R.L	jud. Suceava, str. Inv. Gheorghe Onisoru, nr. 39	magazin
71	OVICIZ BUTIQUE SRL	jud. Suceava, loc. BAIA, str. PROF. GHE. MISERCIU, nr. 105	magazin
72	INTER DAY S.R.L.	jud. Suceava, loc. BAIA, nr. 1178	cultivarea cerealelor

73	S.C. GRIGOCAB S.R.L. ( Dr. Grigoras Mihaiela)	jud. Suceava, loc. BAIA, str. PETRU RARES, nr. 12	medicina
74	LARI PROBIOLACT SRL	jud. Suceava, loc. BAIA, nr. 148	cresterea bovinelor de lapte
75	NITA ROBERTO-CONSTANTIN INTREPRINDERE INDIVIDUALA	jud. Suceava, loc. BAIA, str. MIHAI EMINESCU, nr. 68	atelier auto
76	EDI LOGISTIC WORLD S.R.L.	jud. Suceava, loc Baia	transport
77	I.I. MIHAI LACRAMIOARA	jud. Suceava, str. UNIRII, nr. 76	Activitati agricole
79	I.I. DAVIDEL MARIUS-CRISTIAN	jud. Suceava, loc. CORNU LUNCII, str. SCOLII, nr. 31	comert
80	ASOCIATI MCA EDUCATION	jud. Suceava, str. Prof. Gheorghe Onisoru, nr. 101	ONG
81	SC IDEAL MEGA MAX SRL	jud. Suceava, str. Ilie Pintilie ,	magazin
82	CAR PENSIONARI AG BAIA	jud. Suceava, str. Nicolae Stoleru ,	IFN
83	SC TRANSBILS SRL	jud. Suceava, str. Mihai Eminescu ,	transport
84	SC MDT WORLD TRANS SRL		transport
85	SC DESMAN TRANS SRL	jud. Suceava, str. Inv. Gheorghe Onisoru	Restaurant
86	SC EDIDAV WOODSRL	jud. Suceava, str. Inv. Gheorghe Onisoru	Fabrica de prelucrare a lemnului
87	SC TISMAN BUCOVINA SRL	jud. Suceava, str. Alexandru cel Bun	Fabrica de panificatie
88	SC TRIO ZEG SRL	jud. Suceava, str. Stefan cel Mare	Statie ITP
89	SC LA STEFAN SRL	jud. Suceava, str. Inv. Gheorghe Onisoru	Magazin
90	SC SOIMARUL JUNIOR SRL	jud. Suceava, str. Inv. Gheorghe Onisoru	Magazin
91	II UNGUREANU MARIA MIRELA	jud. Suceava, str. Parau Bogata	Plantatie de nuci

Lista principalelor institutituti publice de pe teritoriul UAT-ului BAIA

<b>Nr.crt</b>	<b>DENUMIRE ROL</b>	<b>ADRESA</b>	<b>OBIECT DE ACTIVITATE</b>
1	COMUNA BAIA (PRIMARIA)	jud. Suceava, loc. BAIA, str. BAIA - NICOLAE STOLERU, nr. 2, ap.0	Activități de administrație publică
2	CAMIN CULTURAL BAIA	jud. Suceava, loc. BAIA, str. BAIA,	Activități culturale
3	GRADINITA DE COPII NR.1 BAIA	jud. Suceava , loc. BAIA, str. BAIA, str Petru Rares	Învățământ
4	SCOALA GENERALA NR. 2 BAIA CORP B	jud. Suceava , loc. BAIA, str. BAIA, str INV. Ghe Onisoru	Învățământ
5	GRADINITA PN BOGATA	jud. Suceava, loc. BOGATA, str. INV GHE RADASANU	Învățământ
6	SCOALA GENERALA BOGATA	jud. Suceava, loc. BAIA, str. INV. GHE. RADASANU, nr. 47, ap.0	Învățământ
7	GRADINITA NR . 2 BAIA	jud. Suceava , loc. BAIA, str. BAIA, str INV. Ghe Onisoru	Învățământ
8	GRADINITA NR . 3 BAIA	jud. Suceva , loc. BAIA str Ghe Miserciu	Învățământ
9	MUZEU NICOLAE STOLERU	jud. Suceava, loc. BAIA, str. NICOLAE STOLERU,	Activități culturale
10	SCOALA NR .3 BAIA	jud. Suceava, loc. BAIA, str. BAIA, EXTRAV. ZONA D, ap.0	Învățământ
11	SCOALA GIMNAZIALA N.STOLERU NR.1	jud. Suceava, loc. BAIA, str. BAIA - NICOLAE STOLERU, nr. 1	Învățământ
12	INSPECTORATUL DE POLITIE JUDETEAN SUCEAVA	jud. Suceava, loc. BAIA, str. BAIA - PETRU RARES, nr. 17	Ordine și siguranță
13	SALA DE SPORT BAIA	jud. Suceava, loc. BAIA, str. BAIA – ILIE PINTILIE ,	Activitati sportive
14	PAROHIA ORTODOXA BOGATA COMUNA BAIA	jud. Suceava, loc. BAIA, str. EROILOR, nr. 2	Activități religioase
15	BISERICA-PAROHIA BAIA IV	jud. Suceava, loc. BAIA, str. BAIA - INV. GHEORGHE ONISORU, nr. 112	Activități religioase
16	BISERICA ORTODOXA PE STIL VECHI	jud. Suceava, loc. BAIA, str. BAIA - INV. GHEORGHE ONISORU	Activități religioase
17	PAROHIA PETRU RARES BAIA	jud. Suceava, loc. BAIA, str. BAIA - PETRU RARES	Activități religioase
18	PAROHIA STEFAN CEL MARE SI SFANT	jud. Suceava, loc. BAIA, str. BAIA PREOT RADU DASCALESCU	Activități religioase
19	PAROHIA BAIA III	jud. Suceava , loc. BAIA, str. BAIA, str INV. Ghe Onisoru	Activități religioase

Tipul de activitate desfășurată de societățile comerciale înregistrate în comuna Baia sunt, în ordinea descrescătoare a importanței lor:

- comerț, inclusiv comerț cu amănuntul al produselor farmaceutice, comerț cu amănuntul în magazine, cu vânzare predominantă de alimente, băuturi și tutun, comerț cu ridicata al mașinilor-unelte;
- transporturi rutiere de mărfuri;

- activități veterinare;
- cultivarea cerealelor,

După cum se poate observa după tipul de activitate desfășurat, societățile din comună activează în domenii variate și se adresează, prin produsele și serviciile lor, atât pieței locale cât și pieței generale. Totuși, există un singur agent economic ce are ca obiect de activitate cultivarea cerealelor. Acest lucru se datorează dimensiunii reduse a pieței locale, dar constituie un avantaj, deschiderea și orientarea către alte piețe crează premisele dezvoltării acestor afaceri, în special al celor din domeniul transporturilor, fabricarea de construcții metalice sau a lucrărilor de instalații.

Societățile ce activează în domeniul comerțului, atât cel al bunurilor alimentare cât și al celor farmaceutice, se adresează pieței locale, contribuind la satisfacerea de alimente, produse de uz casnic și farmaceutic necesare locuitorilor, dar sunt limitate din perspectiva creșterii și dezvoltării viitoare sau chiar amenințate de situația demografică (îmbătrânirea populației) sau a puterii financiare limitate a consumatorilor din zonă.

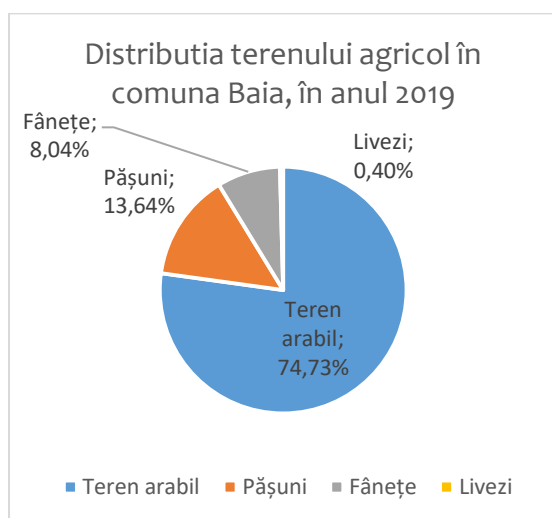
La nivelul comunei, ponderea cea mai mare a populației ocupate este în sectorul agricol, aproximativ 60% din total, 25% din populație fiind implicată în activități economice non-agricole, restul fiind reprezentat de servicii. Industria nu este o ramură economică semnificativă pentru comuna Baia. Practic, aici nu există nici un obiectiv industrial major.

Totuși, există societatea TEHNO WORLD SRL în domeniul Fabricării plăcilor, foliilor, tuburilor și profilelor din material plastic., care are o cifră de afaceri mare și care realizează activități de import și export, precum și o fabrică de panificație SC TIM SAN BUCOVINA SRL .

Astfel, pe raza comunei Baia își desfășoară activitatea un CAR Invatamant Falticeni, CAR Pensionari, un atelier de tâmplărie, 2 secții de vulcanizare, oficiul poștal Baia, o farmacie, o stație peco, o stație ITP și mai multe magazine de tip ABC, care au ca obiect de activitate vânzarea bunurilor de băcănie, precum și a altor tipuri de mărfuri, cum sunt: cosmetice, articole electrocasnice, materiale de construcții, etc. De asemenea există 2 restaurante., care are ca obiect de activitate prepararea și vânzarea la comandă a mâncărurilor calde, inclusiv vânzarea de băuturi, cu sau fără program distractiv, organizarea de evenimente nunți, botezuri, etc.

Ocupația de bază a locuitorilor satului este cultivarea plantelor și creșterea animalelor. Peste 3482 ha din suprafața terenului este etichetată ca teren agricol, iar din acesta 2602 ha ca teren arabil.

Harta utilizării terenurilor



Sursa: Primăria comunei Baia

Principalele culturi constau în cultura de cereale (497 ha), porumb (590 ha) și cea de cartofi (71155 ha).

### Suprafața cultivată pe principalele culturi

UM: ha

Culturi	2018	2019
Cereale	759	497
Porumb	580	590
Cartofi	120	115
Rapița	3	231
Floarea soarelui	0	30

Sursa: Primăria comunei Baia

### Cultivarea cerealelor

Principalele cereale cultivate pe raza comunei Baia sunt: porumbul, grâul și orzul. În perioada 2018-2019, suprafața medie cultivată cu cerealele menționate anterior a fost de 1.087 ha.

### Cultivarea plantelor oleaginoase

Conform datelor de la Registrul Agricol al Primăriei Baia, plantele uleioase cultivate sunt rapița și floarea soarelui, iar suprafața medie cultivată cu plante uleioase în perioada 2018-2019 a fost de 261 ha.

### Producția agricolă vegetală la principalele culturi

UM: tone

Culturi	2018	2019
Cereale	3710	1998
Porumb	4060	3835
Cartofi	2400	2300

Rapița	11	809
Floarea soarelui		75

### Creșterea animalelor

În ceea ce privește efectivele de animale din comuna Baia, potrivit Primăriei Baia în anul 2019 existau 342 bovine, 1410 ovine, 112 caprine, 340 porcine, păsări, 87 cabaline.

### Pomicultură

Pomicultura în comuna Baia este reprezentată de livezi cu meri, cireși, pruni, în suprafața medie de 14 ha.

### Silvicultură

În comuna Baia există o suprafață de 114 ha acoperită cu păduri și altă vegetație forestieră, ceea ce reprezintă doar 3% din suprafața totală a fondului funciar.

## ANEXA nr. 11: CAPITOLUL VI Bunurile din patrimoniul unitatii administrativ-teritoriale

1) În comuna Baia, se respectă principiul pluralismului formelor de proprietate în sensul coexistenței proprietății publice ( a statului, a județului și a comunei) cu proprietatea privată a persoanelor fizice sau juridice.

2) Proprietatea comunei este formată din proprietatea publică și proprietatea privată.

3) Proprietatea publică a comunei este formată din :

- drumurile comunale, vicinale, străzi, drumuri în câmp, poduri, podețe, garduri ;
- rețele de alimentare cu apa, canalizare, stațiile de epurare a apelor uzate cu instalațiile, construcțiile și terenurile aferente ;păduri
- terenurile și clădirile în care își desfășoara activitatea consiliul local și primăria, precum și instituțiile publice de interes local, cum sunt : școlile, grădinițele, căminele culturale, bibliotecile, remize PSI și altele asemenea ;
- monumentele eroilor ;
- terenurile cu destinație forestieră, dacă, nu fac parte din domeniul privat al statului și dacă nu sunt proprietatea persoanelor fizice ori a persoanelor juridice de drept privat ;
- alte bunuri de utilitate publică, aflate în proprietatea comunei fie imobile sau mobile ;

4) Inventarul bunurilor care alcătuiesc domeniul public al Comunei se întocmește și se actualizează de către comisia specială, constituită în conformitate cu prevederile Legii 213/1998 și cu normele metodologice de aplicare a acesteia și se însușește prin hotărâre a



consiliului local. Orice modificare cu privire la înregistrarea și regimul juridic sau tehnic al bunurilor, care atestă dreptul de proprietate respectiv categoria de folosință a acestora, se aprobă, cu justificările corespunzătoare, prin hotărâre a consiliului local, în condițiile legii, inventarierea bunurilor se face anual

5) Bunurile care alcătuiesc domeniul public al comunei sunt imprescriptibile, inalienabile și inalienabile.

6) Proprietatea privată a comunei Baia este formată din acele bunuri care au fost dobândite de aceasta pe căile prevăzute de lege și care nu sunt cuprinse în lista bunurilor care alcătuiesc domeniul public al unităților administrativ-teritoriale. Trecerea bunurilor comunei din domeniul public în domeniul privat al acesteia sau invers poate fi aprobată, în condițiile legii, numai de către consiliul local, prin adoptarea de hotărâri în acest sens. Hotărârile pe care consiliul local le ia cu privire la administrarea sau operațiunile privind bunurile care alcătuiesc domeniul public sau privat al comunei (de patrimoniu) se adoptă cu votul a două treimi din numărul consilierilor în funcție.

7) Răspunderea privind inventarierea, gestionarea, utilizarea eficientă, paza și asigurarea integrității bunurilor care alcătuiesc domeniul public sau privat al comunei revine primarului și viceprimarului prin delegare de atribuții de către primar;

8) Reconstituirea sau constituirea dreptului de proprietate privată asupra terenurilor se realizează cu respectarea condițiilor și procedurilor stabilite prin legislația în vigoare. Comisia locală de stabilire a dreptului de proprietate asupra terenurilor își exercită competențele în limitele stabilite de lege, documentațiile supuse aprobării acesteia fiind întocmite de către serviciul pentru cadastru și agricultură, care gestionează terenul aflat la dispoziția comisiei, și avizate pentru legalitate de către secretar.

9) Fiecare persoană fizică sau juridică este obligată să-și declare și să probeze proprietățile pe care le deține pe raza comunei Ceica, pentru a fi înregistrate în evidențele fiscale și agricole ale primăriei. Orice modificare survenită cu privire la regimul juridic al proprietăților va fi, de asemenea, adusă la cunoștință și probată cu acte, compartimentelor de specialitate ale administrației publice locale pentru a fi operate corespunzător. Proprietățile deținute în alte unități administrativ teritoriale se declară la primăriile respective, asupra acestora fiind informată și primăria locală.

10) În comuna Baia, proprietatea privată dobândită licit este garantată și ocrotită în mod egal de lege, indiferent de titular. Caracterul licit al dobândirii dreptului de proprietate asupra terenurilor și altor imobile în condițiile aplicării eronate a legilor proprietății poate fi constatat numai de către instanța de judecată sau, după caz, de către autoritatea care a emis actul de proprietate în cauză. Acțiunea în instanță, respectiv sesizarea autorităților emitente cu privire la situațiile prevăzute la alineatul precedent poate fi făcută de orice persoană care justifică un interes sau de către primar, respectiv de către viceprimar, în condițiile legii.

11) Pe raza comunei, dobândirea dreptului de proprietate și înstrăinarea bunurilor se realizează pe căile și în condițiile stabilite de lege. Concesionarea, închirierea, darea în

administrare și delegarea gestiunii unor bunuri sau servicii publice se face numai prin licitație publică, pe baza unor studii de oportunitate care justifică un interes major al comunității locale, în condițiile legii. Se interzice supunerea spre aprobare a consiliului local a proiectelor de hotărâre care vizează probleme de patrimoniu fără asigurarea transparenței decizionale ; În cazul vânzărilor de terenuri este obligatorie consultarea cetățenilor prin organizarea adunărilor publice pe sate, înainte de adoptarea hotărârilor consiliului local privind scoaterea la licitație a imobilelor în cauză. Inventarul bunurilor aflate în patrimoniul comunei Baia, județul Suceava, sunt inventariate anual ,fiind înscrise în contabilitatea Primăriei comunei Baia, acestea fiind însușite prin Hotărâre a Consiliului local al comunei Baia

I. Inventarul bunurilor imobile din domeniul public al comunei Baia sunt publicate în Monitorul oficial al României, nr. 642 bis/2002 , anexa nr. 12., aprobate prin HG nr. 1357/2001.

Valoarea bunurilor care alcatuiesc domeniul public al UAT Baia este de 73.535.137,17 lei.

<b>Nr. Crt.</b>	<b>Cod de clasificare</b>	<b>Denumirea bunului</b>	<b>Elemente de identificare</b>	<b>Anul dobândirii</b>
1.	1.3.7.1	Drum comunal	L = 500 m l = 13 m Asfaltat cu trotuare și peluze de flori porțiunea cuprinsă din fața căminului până la locuința Radu Dăscălescu	1972
3.	1.3.7.2	Pod de trecere peste râul Moldova ( Baia – Bogata )	L = 312 m l = 10,50 m S = 3276 mp, beton	1983
4.	1.3.7.1	Rețea drumuri comunale din intravilanul comunei	L = 18.350, pietruite cuprinde toate drumurile (căile de circulație) existente în intravilanul satelor Baia și Bogata, cu excepția drumurilor vicinale cu comunele Vadu Moldovei și Bogdănești	
6.	1.3.7.1	Drum vicinal Baia-Bogdănești (DC 14)	L = 3600 m l = 10 m Pietruit, porțiunea cuprinsă între casa de apă nr. 3 și limita de hotar cu comuna Bogdănești, prin Plopii Băii	
7.	1.3.7.2	Punte de trecere peste râul Moldova (pietonală)	L = 120 m l = 1 m S = 120 mp	1986

			Se află la casa de apă nr.3 Baia, este confecționată din cablu și scândură	
8.	1.3.7.2	Punte de trecere peste pârâul Gârla Morii (pietonală)	L = 22 m l = 1 m S = 22 mp Se află la Grădinaru Vasile, este confecționată din grinzi prefabricate	1982
9.	1.6.3.1	Punct de depozitare a deșeurilor Bogata	S = 0,50 ha Vecinătăți : N – Prundul Moldovei S – Coasta Băii E – Prundul Moldovei V – Prundul Moldovei	1991
10.	1.6.3.1	Punct de depozitare a deșeurilor „LA BAIȘANU”	N-S-E-V Prundul Moldovei S = 0,50 ha	1998
11.		Teren stadion (OBOR)	N – Petianu Sorin S – Drum Comunal E – Diaconu Victor V – Drum Județean LOT 1.1 CF 35995 suprafata 2421MP LOT 1.2 CF35996 suprafata 368 MP LOT 1.3 CF 35997 suprafata 1.001 mp LOT 2.1 CF 35990 suprafata 3521 mp LOT 2.2 CF 35991 suprafata 959 mp LOT 3 CF 35066 suprafata 3682	1864
12.	1.4.4	Parc comunal	N – Intersecție drum județean – drum comunal S – Drum comunal E – Drum comunal V – Drum județean St = 3132 m	1864
14.	1.8.1	Fântână	La intrarea în Baia, lângă locuința lui Pintilie	1978

			Alexandru. Este construită din piatră, ghizele din beton și învelitoare din șindrilă pe schelet din lemn	
15.	1.8.1	Fântână	Se află la cruce (Biserica Albă) Este construită din piatră, ghizdele din beton, învelitoare din șindrila pe schelet din lemn	1979
16.	1.8.1	Fântâna	Se află în centrul comunei Baia lângă SC Getania Transcom SRL	1978
17.		Cimitir sat Baia	Situat în curtea Bisericii Albe, în suprafață de 11610 mp	1917
18.		Cimitir nou sat Bogata	Situat în curtea Bisericii Bogata, în suprafață de 1660 mp	1977
19.		Cimitir vechi sat Bogata	Situat în intravilanul satului Bogata la punctul numit Cucu, în S = 1450 mp	1864
20.	1.6.2	Primăria veche, muzeul satului Baia	N – Teren arabil Zăhărescu I. S – Drum comunal E – Poliția Baia V – Gogu Aurel S = 293,79 mp Fundatie piatră, pereți din lemn, învelitoare din tablă	1886
21.		Teren aferent Muzeul satului	S = 1003,20 mp N – Teren arabil propr.Zăhărescu I. S – Drum comunal E – Poliția Baia V – Propr.Gogu Aurel	1886
22.	1.6.2	Sediu Primărie și Consiliul Local Baia	Se află la parterul bl. nr.2 Baia cu următoarele vecinătăți N – Drum comunal S – Propr.locuitori bloc E – Baltaru Crișan V – Pintilie Petru S = 265,58 mp	1998

23.		Teren aferent Primăriei și CL Baia	S = 203 mp N – Drum comunal S – Propr. Locuitorilor blocului nr.2 Baia E – Propr. Baltaru Crișan V – Propr. Pintilie P.Petru	1998
24.	1.6.2	Cămin cultural Baia	N – Drum comunal S – Teren dispensar uman E – PTTR V – SC Junior Gabriel Sc = 453,96 m Fundație din beton, pereți din cărămidă, înelitoare din tablă	1958
25.		Teren aferent căminului cultural Baia	S = 2320,50 mp N – Drum comunal E – PTTR Baia V – S.C Junior Gabriel SRL	1958
28.	1.6.2	Casa Stoleru	N – COOP Consum Baia S – SC Getania Transcom SRL E – Teren Zăhărescu N	1908
29.		Teren aferent casei Stoleru	S = 465 mp N – COOP de Consum Baia S – S.C Getania Transcom SRL E – Teren Arabil propr.Zăhărescu I V – Drum comunal	1908
30.	1.6.2	Grădinița de copii nr.1 Baia P+1	N- Drum comunal S – Teren locatari bloc nr.1 E – Bloc nr.1 V – Biblioteca comunală Baia	1983

			Sc = 461,5 m Sd = 923 m Fundatie din beton, pereți din cărămidă, învelitoare din plăci ondulate de azbociment	
31.		Teren aferent grădiniței de copii nr.1 Baia	S = 2128, 31 mp N – Drum comunal S – Teren propr.locatari bloc nr.1 Baia V – Biblioteca comunală Baia	1983
32.	1.6.2	Grădinița de copii nr.2 Baia	N – Drum comunal S – Teren arabil prop.Scoala generală nr.1 Baia E – Școala generală nr.2 V – Amariei Gh.Neculai Sc = 90 m Fundatia din beton, pereți din cărămidă, învelitoare din plăci ondulate de azbociment	1999
33.		Teren aferent grădiniței de copii nr.2	S = 500 mp N – Drum comunal S – Teren propr.școala Generală nr.1 Baia E – Școala generală nr.2 Baia V – Propr. Amariei Gh. Neculai	1999
34.	1.6.2	Primăria Baia – clădire pentru dispensar uman (P+1)	N – PTTR Baia S – Canal de scurgere a apei E – Drum comunal V – SC. Adi Sofi SRL Sc = 190 m Sd = 380 m Fundatii din beton, pereți din cărămidă, învelitoare din azbociment	1999
35.			S = 1187 mp	1991

		Teren aferent dispensarului uman Baia	N – PTTR Baia S – Canal de scurgere a apei E – Drum comunal V – Teren propr. SC Adi Sofi SRL Baia	
38.		Teren aferent dispensarului veterinar	S = 1435 mp N – Nichitoaia P.Vasile S – Drum comunal E- Mleşniță Gh.Vasile V – Drum comunal	1910
39.	1.6.2	Monumentul Nicolae Stoleru	Se află în incinta parcului comunal Baia	1937
40.	1.6.2	Monumentul Bătălia de la Baia	Se află în incinta parcului comunal Baia	1998
41.	1.6.2	Monumentul Eroilor Baia Centru	Se află în incinta parcului comunal Baia	1992
42.	1.6.2	Monumentul Eroilor Biserica Ștefan cel Mare	Se află în incinta cimitirului satului Baia	1979
43.	1.6.2	Monumentul Eroilor Bogata	Se află amplasat pe terenul propr.Dochia Floarea în vecinătatea bisericii Bogata	1944
48.		Parcela Lutărie Bogata	N – Prund Moldova S – Teren Asofiei Cecilia E – Calea de acces V – Coasta Băii S = 9000 mp	
49.		Parcela I la Școala Bogata	N-E – Drum comunal S-E – Drum comunal V – Căminul cultural Bogata S = 187 mp	
50.		Parcela II la Școala Bogata	N – Locuințe sat Bogata S – Locuințe sat Bogata E – Drum comunal V – Drum S = 1000 mp	

52.		Parcela Câmp la Hlihor	N – Drum comunal S – Gârla Morii E – Drum V – Irimioaia Floarea S = 7400 mp	
53.		Lunca Moldovei - împădurit	Se află între Baia și com. Vadu Moldovei S = 350000 mp	
54.		Teren casă de apă nr.2	Se află situat în incinta Casei de apă S = 98500 mp	1998
55.		Teren împădurit La picorul popei	in satul Bogata sus lângă Poiana Lingurarilor S = 70000 mp	
56.	1.6.2	Școala generală nr.1 Baia ( Nicolae Stoleru ) P+1	Sc = 496,528 mp Sd = 999,056 mp N – Propr. Aioanei Sigreta S – COOP de consum Baia E – Teren propr. Zăhărescu Neculai V – Drum județean Fundatie din beton, pereți din cărămidă, șerpantă din lemn, învelitoare din tablă	1967
57.	1.6.2	Atelier școală	Sc = 165,12 mp Se află în curtea școlii generale nr.1 Baia (Nicolae Stoleru) Fundatie din beton, pereți din cărămidă, șarpantă din lemn, învelit din tablă	1970
58.	1.6.2	Seră didactică	Sc = 120 mp Se află în curtea școlii generale nr.1 Baia (Nicolae Stoleru), fundatie din beton, schelet din cornier și sticlă	1982
59.		Teren aferent școlii generale nr.1 Baia (Nicolae Stoleru)	S = 5418 mp N – Propr. Aioanei Sigreta S – COOP de consum Baia E – Teren propr. Zăhărescu Neculai V- Drum județean	1967



60.	1.6.2	Școala generală nr.2 Baia, corp A	Sc = 209,61 mp N = Drum comunal S = Teren arabil propr. Școala generală nr. 1 E – Drum acces Gater Hlihor V – Grădinița de copii nr.2 Baia Fundatie din beton, pereți din cărămidă, învelitori din tablă.	1852
61.	1.6.2	Școala generală nr.2 Baia corp B	Sc = 239,71 mp N – Drum comunal S – Teren arabil propr. Școala generală nr. 1 E – Drum acces Gater Hlihor V – Grădinița de copii nr.2 Baia Fundatie din beton, pereți din cărămidă, învelitori din tablă	1976
62.		Teren aferent școlii generale nr.2 Baia	S = 3700 mp N – Drum comunal S – Teren arabil propr. Școlii generale nr. 1 Baia E – Drum acces Gater Hlihor V – Grădinița de copii nr.2	1952
63.	1.6.2	Școala generală nr.3 Baia	Sc = 314 mp N – Teren arabil propr. Ciobanu P-va S – Propr. Ciobanu Costică E – Drum comunal V – Teren arabil propr. Ciobanu Costică Fundatie din beton, pereți din cărămidă, învelitoare din plăci ondulate de azbociment	1980
64.		Teren aferent școlii generale nr. 3 Baia	S = 1566 mp N – Teren arabil propr. Ciobanu P-va S – Propr. Ciobanu Costică	1980

			E – Drum comunal V – Teren arabil propr. Ciobanu Costică	
65.	1.6.2	Școala generală Bogata	Sc = 462 mp N – Drum comunal S = Propr. Roșca Alex E – Drum comunal V – Maței Alex Fundatie din beton, pereți portanți din cărămidă, învelitoare din țiglă	1981
66.	1.6.3.1	Punct de depozitare a deșeurilor „LA GOGU”	N-S-E-V - Prundul Moldovei S = 0,50 ha	1991
67.		Teren aferent școlii generale Bogata	S = 3270 mp N – Drum comunal S – Propr. Roșca Alex E – Drum comunal V – Propr. Maței Alex	1981
68.		Școala veche Bogata	bogata Sc = 182 mp N- Drum comunal S – Drum comunal E – Parcela I la Școala Bogata V – Teren domeniu public Fundatie din beton, pereți din lemn, învelitoare din tablă	1904
69.		Teren aferent școala veche Bogata	S = 1380 mp N – Drum comunal S – Parcela I la Școala Bogata (aparține domeniului public) E – Drum comunal V – Proprietate privată	1904
70.		Teren pentru amplasare stație epurare	S = 5000 mp N – Teren proprietate privată a comunei S – Teren proprietatea statului (regia silvica) E – Teren proprietate privată a comunei V – Vararu Marcel	1991

71.		Teren aferent „Biserica Albă” Baia	S = 2066 mp N – Teren arabil proprietate privată S – Cimitir E – Cimitir V – Drum acces teren agricol	1991
72.		Teren aferent „Biserica Petru Rareș” Baia	S = 4287 mp N – Ulița de acces locuințe S – Drum comunal E – Locuința Hrestic Vasile V – Drum	1991
73.		Teren pentru amplasare stație epurare, parcela „La Gater”	S = 2000 mp N – Curți scoala generală nr.2, Baia S – Teren proprietatea Primăriei Baia E – Drum acces V – Teren proprietatea Primăriei Baia	1991
74.		Teren aferent ruinelor Episcopiei Catolice „Sfânta Maria” Baia	S = 2018 mp N – Drum comunal S – Teren proprietatea Apopei Ion și Oiaga Nicolai E – Proprietatea Apopei Ion V – Teren proprietatea Oiaga Nicolai	1991
75.	1.8.7	Rețea de canalizare	L – 991 ml cuprinsă între Biserica Albă cu drumul județean și Căminul cultural Baia (pe lângă rețeaua stradală județeană DJ 209 H)	2005
76.	1.8.7	Rețea de canalizare	L = 500 ml, cuprinsă între Căminul cultural Baia și locuința Radu Dăscălescu (pe lângă rețeaua stradală comunală)	2005
77.	1.8.7	Rețea de canalizare	L = 1865 ml cuprinsă între locuința Radu Dăscălescu și	2005

			stația de epurare (pe lângă rețeaua stradală comunală)	
78.	1.8.7	Rețea de canalizare	L = 98,50 ml cuprinsă între Sc.Nicolae Stoleru și intersecție Biseria P.Rareș (pe lângă rețeaua stradală comunală)	
79.	1.8.7	Rețea de canalizare	L = 247 ml cuprinsă între stația de epurare și deversare cu Gârla Morilor (pe lângă rețeaua stradală comunală)	2005
80.	1.8.8	Stație de epurare Resitilovs	L = 1290 ml cu vecinătățile N – Școala Generală nr.3 S – Teren proprietate publică E – Drum comunal V – Teren proprietate publică	2005
81.	1.3.7.1	Drum	<b>Tronsonul I:</b> Drum de acces la exploatațile agricole situat în satul Baia, comuna Baia, județul Suceava, L = 2179 ml, l = 8,00 ml, de la limita intravilanului satului Baia (familia Ungureanu Vasile) până la limita administrativ teritorială cu comuna Fântâna Mare, cu îmbracaminte de pământ stabilizat	2010
82.	1.3.7.1	Drum	<b>Tronsonul II:</b> Drum de acces la exploatațile agricole situat în satul Baia, comuna Baia, județul Suceava, L = 1901 ml, Suprafata 5388 mp, de la intersecția cu drum înscris la poziția 85 până la DN 2E CF 36139, CF 36141	2010
83.	1.3.7.1	Drum	<b>Tronsonul III:</b>	2010

			Drum de acces la exploatațiile agricole situat în satul Baia, comuna Baia, județul Suceava, L = 1.831 ml, Suprafata de 7.091mp, de la intersectia cu drum in scris la pozitia 85 până la DJ 209H, CF 36142, CF 36140	
84.	1.3.7.1	Drum	<b>Tronsonul IV:</b> Drum de acces la exploatațiile agricole situat în satul Baia, comuna Baia, județul Suceava, L = 2.782 ml, Suprafata de 13.207 mp., la intersectia cu drum in scris la pozitia 85 până la DN 2E, CF 36056 CF 36059	2010
85.	1.3.7.3	Drum	<b>Tronsonul V:</b> Drum de acces la exploatațiile agricole, cu îmbracaminte de beton de ciment situat în satul Baia, comuna Baia, județul Suceava, modernizat prin obiectivul Modernizare drumuri de exploatare finanțate prin FEADR M125 , L = 5697ml, Suprafata 43.965mp., de la DJ 209H – limită intravilan CF 36138, CF 36143, CF 36160, CF 36162, CF 36125, CF 36161, CF36150, CF36159, CF36126,CF36126, CF36144, CF 36163,CF 36063, CF 36134	2017
86.	1.3.7.1	Drum	<b>Tronsonul VI:</b> Drum de acces la exploatațiile agricole situat în satul Baia, comuna Baia, județul Suceava, L = 1930 ml, l = 7,50 ml, de la limita administrativ teritorială comuna Cornu Luncii până la tronsonul IV cu îmbracaminte de pământ stabilizat	2010

87.	1.3.7.1	Drum	<b>Tronsonul VII:</b> Drum de acces la exploatațiile agricole situat în satul Baia, comuna Baia, județul Suceava, L = 913 ml, Suprafata 5.648mp, de la intersectia cu drumul inscris la pozitia 85 pana la DJ 209H CF 36057 CF 36062, CF 36037	2010
88.	1.3.7.1	Drum	<b>Tronsonul VIII:</b> Drum de acces la exploatațiile agricole situat în satul Baia, comuna Baia, județul Suceava, L = 1196 ml, l = 8,00 ml, de la tronsonul IV până la tronsonul III cu îmbrăcăminte de pământ stabilizat	2010
89.		Teren	Situat în comuna Baia, județul Suceava la locul numit „Casa de apă” în suprafață de 1,6 ha cu următoarele vecinătăți: N – Teren proprietate Hlihor Ghe.Mihai S – Drum exploatare E – Drum județean DJ 209H V - Canal	2009
90.		Teren	Situat în comuna Baia, județul Suceava la locul numit „Școala Bogata” în suprafață de 753 mp cu următoarele vecinătăți: N – Teren proprietate Grigore Ion S – Str. Înv. Gh Rădășanu E – Teren public Primăria Baia V – Teren proprietate Grigore Ion	2009

91.	1.3.7.1	Strada Iazului	Cu îmbrăcăminte din balast, situat în satul Baia, comuna Baia, județul Suceava, în lungime de 500 m și în suprafață de 3.760 mp, de la intersecția cu strada Profesor Gheorghe Miserciu până la DJ 209H	2015
92.	1.3.7.1	Strada Preot Dăscălescu Radu	Cu îmbrăcăminte din balast, situat în satul Baia, comuna Baia, județul Suceava, în lungime de 288 m și în suprafață de 3.308 mp, de la intersecția cu DJ 209H până la limita intravilanului satului Baia	2015
93.	1.3.7.1	Strada Narciselor	Cu îmbrăcăminte din balast, situat în satul Baia, comuna Baia, județul Suceava, în lungime de 251 m și în suprafață de 1.482 mp, de la intersecția cu strada Mihai Eminescu până la intersecția cu strada Speranței	2015
94.	1.3.7.1	Strada Bradului	Cu îmbrăcăminte din balast, situat în satul Baia, comuna Baia, județul Suceava, în lungime de 891 m și în suprafață de 4.753 mp, de la intersecția cu strada Mihai Eminescu până la intersecția cu DJ 209H	2015
95.	1.3.7.1	Strada Doinei	Cu îmbrăcăminte din balast, situat în satul Baia, comuna Baia, județul Suceava, în lungime de 71,5 m și în suprafață de 564 mp, de la intersecția cu strada Învățător Ilie Pintilie până la locuința numitului Murariu Gheoghe	2015
96.	1.3.7.1	Strada Zambilei	Cu îmbrăcăminte din balast, situat în satul Baia, comuna Baia, județul Suceava, în lungime de 195 m și în suprafață de 729 mp, de la	2015

			intersecția cu strada Învățător Ilie Pintilie până la locuința numitului Onofrei Neculai	
97.	1.3.7.1	Strada Spicului	Cu îmbrăcăminte din balast, situat în satul Baia, comuna Baia, județul Suceava, în lungime de 171 m și în suprafață de 892 mp, de la intersecția cu strada Învățător Ilie Pintilie până la locuința numitului Sofia Dinu	2015
98.	1.3.7.1	Strada Mușatinilor	Cu îmbrăcăminte din balast, situat în satul Baia, comuna Baia, județul Suceava, în lungime de 210 mp și în suprafață de 1.038 mp, de la intersecția cu strada Învățător Ilie Pintilie până la locuința numitului Iftimovici Victor	2015
100.	1.3.7.1	Strada Bistriceanu	Cu îmbrăcăminte din balast, situat în satul Baia, comuna Baia, județul Suceava, în lungime de 171 m și în suprafață de 783 mp, de la intersecția cu strada Învățător Gheorghe Onișoru până la locuința numitei Radu Paraschiva	2015
101.	1.3.7.1	Strada Dochiei	Cu îmbrăcăminte din balast, situat în satul Baia, comuna Baia, județul Suceava în lungime de 103 m și în suprafață de 543 mp, de la intersecția cu strada Învățător Gheorghe Onișoru până la locuința numitului Ștefan Alexandru	2015
102.	1.3.7.1	Strada Guțanilor	Cu îmbrăcăminte din balast, situat în satul Baia, comuna Baia, județul Suceava, în lungime de 168 m și în suprafață de 763 mp, de la intersecția cu strada	2015



			Învățător Gheorghe Onișoru până la locuința numitului Todirică Vasile	
103.	1.3.7.1	Strada Magnoliei	Cu îmbrăcăminte din balast, situat în satul Baia, comuna Baia, județul Suceava, în lungime de 404 m și în suprafață de 2.175 mp, de la intersecția cu strada Învățător Gheorghe Onișoru până la locuința numitului Săvoaia Neculai	2015
104.	1.3.7.1	Strada Lalelelor	Cu îmbrăcăminte din balast, situat în satul Baia, comuna Baia, județul Suceava, în lungime de 99 m și în suprafață de 440 mp, de la intersecția cu strada Magnoliei până la locuința numitului Apopei Petru	2015
105.	1.3.7.1	Strada Dacilor	Cu îmbrăcăminte din balast, situat în satul Baia, comuna Baia, județul Suceava, în lungime de 247 m și în suprafață de 1.455 mp, de la intersecția cu strada Învățător Gheorghe Onișoru până la locuința numitului Macovei Pavel	2015
106.	1.3.7.1	Strada Daliei	Cu îmbrăcăminte din balast, situat în satul Baia, comuna Baia, județul Suceava, în lungime de 119 m și în suprafață de 544 mp, de la intersecția cu strada Învățător Gheorghe Onișoru până la locuința numitului Cazimir Aurel	2015
107.	1.3.7.1	Strada Velniței	Cu îmbrăcăminte din balast, situat în satul Baia, comuna Baia, județul Suceava, în lungime de 230 m și în suprafață de 1.828 mp, de la	2015

			intersecția cu strada Învățător Gheorghe Onișoru până la intersecția cu strada Învățător Gheorghe Onișoru până la intersecția cu strada Petuniei	
108.	1.3.7.1	Strada Tineretului	Cu îmbrăcăminte din balast, situat în satul Baia, comuna Baia, județul Suceava, în lungime de 276 m și în suprafață de 1.975, de la intersecția cu strada Învățător Gheorghe Onișoru până la locuința numitului Gogu Mihail Alin	2015
109.	1.3.7.1	Strada Dimitrie Cantemir	Cu îmbrăcăminte din balast, situat în satul Baia, comuna Baia, județul Suceava, în lungime de 513,5 m și în suprafață de 3.977 mp, de la intersecția cu strada Învățător Gheorghe Onișoru până la intersecția cu strada Învățător Ilie Pintilie	2015
110.	1.3.7.1	Strada Geților	Cu îmbrăcăminte din balast, situat în satul Baia, comuna Baia, județul Suceava, în lungime de 300 m și în suprafață de 2.013 mp, de la intersecția cu strada Dimitrie Cantemir până la locuința numitului Liță Nicodim	2015
111.	1.3.7.1	Strada Arcului	Cu îmbrăcăminte din balast, situat în satul Baia, comuna Baia, județul Suceava, în lungime de 97 m și în suprafață de 491 mp, de la intersecția cu strada Dacilor până la locuința numitului Moisiu Mihăiță	2015
112.	1.3.7.1	Strada Nucului	Cu îmbrăcăminte din balast, situat în satul Baia, comuna	2015

			Baia, județul Suceava, în lungime de 338 și în suprafață de 1.671 mp, de la DJ 209H până la locuința numitului Mleşniță Mircea	
113.	1.3.7.1	Strada Gutuilui	Cu îmbrăcăminte din balast, situat în satul Baia, comuna Baia, județul Suceava, în lungime de 124 m și în suprafață de 798 mp, de la DJ 209H până la locuința numitei Gogu Mariana	2015
114.	1.3.7.1	Strada Trandafirilor	Cu îmbrăcăminte din balast, situat în satul Baia, comuna Baia, județul Suceava, în lungime de 192 m și în suprafață de 1.627 mp, de la DJ 209H până la locuința numitei Pascariu Mihaela	2015
115.	1.3.7.1	Strada Griviței	Cu îmbrăcăminte din balast, situat în satul Baia, comuna Baia, județul Suceava, în lungime de 518 m și în suprafață de 4.018 mp, de la DJ 209H până la locuința numitului Bîțlan Florin	2015
116.	1.3.7.1	Strada Primăverii	Cu îmbrăcăminte din balast, situat în satul Baia, comuna Baia, județul Suceava, în lungime de 677 m și în suprafață de 5.244 mp, de la DJ 209H până la locuința numitei Tilica Ana	2015
117.	1.3.7.1	Strada Parângului	Cu îmbrăcăminte din balast, situat în satul Baia, comuna Baia, județul Suceava, în lungime de 207 m și în suprafață de 1.297 mp, de la DJ 209H până la intersecția cu strada Primăverii	2015

118.	1.3.7.1	Strada Căramidăriei	Cu îmbrăcăminte din balast, situat în satul Baia, comuna Baia, județul Suceava, în lungime de 236 m și în suprafață de 1.336 mp, de la intersecția cu strada Popeștilor până la intersecția cu strada Nicolae Stoleru	2015
119.	1.3.7.1	Strada Nufărului	Cu îmbrăcăminte din balast, situat în satul Baia, comuna Baia, județul Suceava, în lungime de 40 m și în suprafață de 183 mp, de la intersecția cu strada Nicolae Stoleru până la locuința numitului Pădurean Constantin	2015
120.	1.3.7.1	Strada Gloriei	Cu îmbrăcăminte din balast, situat în satul Baia, comuna Baia, județul Suceava, în lungime 44 m și în suprafață de 206 mp, de la intersecția cu strada Nicolae Stoleru până la locuința numitei Olariu Petronela	2015
121.	1.3.7.1	Strada Violetelor	Cu îmbrăcăminte din balast, situat în satul Baia, comuna Baia, județul Suceava, în lungime de 185 m și în suprafață de 1.052 mp, de la intersecția cu strada Nicolae Stoleru până la locuința numitului Zăhărescu Ioan	2015
122.	1.3.7.1	Strada Macului	Cu îmbrăcăminte din balast, situat în satul Baia, comuna Baia, județul Suceava, în lungime de 304 m și în suprafață de 2.053 mp, de la intersecția cu strada Nicolae Stoleru până la intersecția cu strada Mălinului	2015

123.	1.3.7.1	Strada Cimbrului	Cu îmbrăcăminte din balast, situat în satul Baia, comuna Baia, județul Suceava, în lungime de 90 m și în suprafață de 317 mp, de la intersecția cu strada Macului până la locuința numitului Rotărița Radu	2015
124.	1.3.7.1	Strada Sfatului	Cu îmbrăcăminte din balast, situat în satul Baia, comuna Baia, județul Suceava, în lungime de 242 m și în suprafață de 1.377 mp, de la intersecția cu strada Petru Rareș până la locuința numitului Spiridon Vasile	2015
125.	1.3.7.1	Strada Șoimului	Cu îmbrăcăminte din balast, situat în satul Baia, comuna Baia, județul Suceava, în lungime de 352 m și în suprafață de 2.160 mp, de la intersecția cu strada Petru Rareș până la locuința numitei Mușat Floarea	2015
126.	1.3.7.1	Strada Pajurei	Cu îmbrăcăminte din balast, situat în satul Baia, comuna Baia, județul Suceava, în lungime de 76 m și în suprafață de 424 mp, de la intersecția cu strada Petru Rareș până la locuința numitului Rădășanu Florin	2015
127.	1.3.7.1	Strada Mălinului	Cu îmbrăcăminte din balast, situat în satul Baia, comuna Baia, județul Suceava, în lungime de 665 m și în suprafață de 5.785 mp, de la DJ 155P până la intersecția cu strada Nicolae Stoleru	2015
128.	1.3.7.1	Strada Măgurei	Cu îmbrăcăminte din balast, situat în satul Baia, comuna Baia, județul Suceava, în	2015

			lungime de 138 m și în suprafață de 764 mp, de la intersecția cu strada Mălinului până la locuința numitei Pînzaru Dochîța	
129.	1.3.7.1	Strada Răzeșilor	Cu îmbrăcăminte din balast, situat în satul Baia, comuna Baia, județul Suceava, în lungime de 631 m și în suprafață de 5.529 mp, de la intersecția cu strada Nicolae Stoleru până la intersecția cu strada Afinelor	2015
130.	1.3.7.1	Strada Huțanilor	Cu îmbrăcăminte din balast, situat în satul Baia, comuna Baia, județul Suceava, în lungime de 356 m și în suprafață de 1.877 mp, de la intersecția cu strada Răzeșilor până la locuința numitului Neculai Ovidiu	2015
131.	1.3.7.1	Strada Popeștilor	Cu îmbrăcăminte din balast, situat în satul Baia, comuna Baia, județul Suceava, în lungime de 419 m și în suprafață de 3.549 mp, de la intersecția cu strada General Mleşniță Constantin până la locuința numitului Natu Constantin	2015
132.	1.3.7.1	Strada Mieilor	Cu îmbrăcăminte din balast, situat în satul Baia, comuna Baia, județul Suceava, în lungime de 49 m și în suprafață de 401 mp, de la intersecția cu strada Stupilor până la locuința numitului Țărănița Ion	2015
133.	1.3.7.1	Strada Dorului	Cu îmbrăcăminte din balast, situat în satul Baia, comuna Baia, județul Suceava, în lungime de 186 m și în suprafață de 1.771 mp, de la intersecția cu strada General Mleşniță Constantin până la	2015

			locuința numitului Amariei Aurel	
134.	1.3.7.1	Strada Sălcioarei	Cu îmbrăcăminte din balast, situat în satul Baia, comuna Baia, județul Suceava, în lungime de 92 m și în suprafață de 434 mp, de la intersecția cu strada General Mleșniță Constantin până la locuința numitei Cazamir Mina	2015
135.	1.3.7.1	Strada Mărului	Cu îmbrăcăminte din balast, situat în satul Baia, comuna Baia, județul Suceava, în lungime de 23 m și în suprafață de 127 mp, de la intersecția cu strada General Mleșniță Constantin până la locuința numitului Postiniuc Nicolae	2015
136.	1.3.7.1	Strada Ozana	Cu îmbrăcăminte din balast, situat în satul Baia, comuna Baia, județul Suceava, în lungime de 181 m și în suprafață de 873 mp, de la intersecția cu strada General Mleșniță Constantin până la locuința numitului Vlad Florin	2015
137.	1.3.7.1	Strada Stejarului	Cu îmbrăcăminte din balast, situat în satul Baia, comuna Baia, județul Suceava, în lungime de 121 m și în suprafață de 873 mp, de la intersecția cu strada General Mleșniță Constantin până la locuința numitului Lupoia Vasile	2015
138.	1.3.7.1	Strada Buciumului	Cu îmbrăcăminte din balast, situat în satul Baia, comuna Baia, județul Suceava, în lungime de 424 m și în suprafață de 2.614 mp, de la intersecția cu strada General	2015

			Mleşniță Constantin până la intersecția cu strada Petuniei	
139.	1.3.7.1	Strada Harului	Cu îmbrăcăminte din balast, situat în satul Baia, comuna Baia, județul Suceava, în lungime de 132 m și în suprafață de 736 mp, de la intersecția cu strada General Mleşniță Constantin până la locuința numitului Budăi Vasile	2015
140.	1.3.7.1	Strada Afinelor	Cu îmbrăcăminte din balast, situat în satul Baia, comuna Baia, județul Suceava, în lungime de 389 m și în suprafață de 3.477 mp, de la intersecția cu strada General Mleşniță Constantin până la limita intravilanului satului Baia	2015
141.	1.3.7.1	Strada Melcului	Cu îmbrăcăminte din balast, situat în satul Baia, comuna Baia, județul Suceava, în lungime de 91 m și în suprafață de 36 mp, de la intersecția cu strada Racului până la locuința numitului Natu Mihai	2015
142.	1.3.7.1	Strada Racului	Cu îmbrăcăminte din balast, situat în satul Baia, comuna Baia, județul Suceava, în lungime de 86 m și în suprafață de 339 mp, de la intersecția cu strada Aviator Pintilie până la locuința numitului Corduneanu Mihai	2015
143.	1.3.7.1	Strada Fragilor	Cu îmbrăcăminte din balast, situat în satul Baia, comuna Baia, județul Suceava, în lungime de 76 m și în suprafață de 364 mp, de la intersecția cu strada Afinelor până la locuința numitului Cuciorvă Ioan	2015



144.	1.3.7.1	Strada Mioriței	Cu îmbrăcăminte din balast, situat în satul Baia, comuna Baia, județul Suceava, în lungime de 81 m și în suprafață de 504 mp, de la intersecția cu strada Afinelor până la locuința numitului Mihăilă Vasile	2015
145.	1.3.7.1	Strada Castanilor	Cu îmbrăcăminte din balast, situat în satul Baia, comuna Baia, județul Suceava, în lungime de 76 m și în suprafață de 478 mp, de la DJ 155 P până la locuința numitei Zăhărescu Silvia	2015
146.	1.3.7.1	Strada Câmpului	Cu îmbrăcăminte din balast, situat în satul Baia, comuna Baia, județul Suceava, în lungime de 105 m și în suprafață de 1.015 mp, de la intersecția cu strada Profesor Gheorghe Miserciu până la intersecția cu strada Învățător Mihai Gavrilăscu	2015
147.	1.3.7.1	Strada Parcului	Cu îmbrăcăminte din balast, situat în satul Baia, comuna Baia, județul Suceava, în lungime de 122 m și în suprafață de 1.274 mp, de la intersecția cu strada Profesor Gheorghe Miserciu până la intersecția cu strada Învățător Mihai Gavrilăscu	2015
148.	1.3.7.1	Strada Hangiului	Cu îmbrăcăminte din balast, situat în satul Baia, comuna Baia, județul Suceava, în lungime de 167 m și în suprafață de 1.737 mp, de la intersecția cu strada Profesor Gheorghe Miserciu până la intersecția cu strada Vișinilor	2015

149.	1.3.7.1	Strada Nalbei	Cu îmbrăcăminte din balast, situat în satul Baia, comuna Baia, județul Suceava, în lungime de 142 m și în suprafață de 876 mp, de la intersecția cu strada Hangiului până la locuința numitului Nistor Gheorghe	2015
150.	1.3.7.1	Strada Tomești	Cu îmbrăcăminte din balast, situat în satul Baia, comuna Baia, județul Suceava, în lungime de 88 m și în suprafață de 332 mp, de la intersecția cu strada Profesor Gheorghe Miserciu până la locuința numitului Ioniță Alexandru	2015
151.	1.3.7.1	Strada Petalelor	Cu îmbrăcăminte din balast, situat în satul Baia, comuna Baia, județul Suceava, în lungime de 321 m și în suprafață de 1.428 mp, de la intersecția cu strada Iazului până la locuința numitului Mihalache Traian	2015
152.	1.3.7.1	Strada Duzilor	Cu îmbrăcăminte din balast, situat în satul Baia, comuna Baia, județul Suceava, în lungime de 223 m și în suprafață de 1.220 mp, de la intersecția cu strada Profesor Ghe.Miserciu până la intersecția cu strada Profesor Gheorghe Miserciu	2015
153.	1.3.7.1	Strada Fântânărenilor	Cu îmbrăcăminte din balast, situat în satul Baia, comuna Baia, județul Suceava, în lungime de 351 m și în suprafață de 2.051 mp, de la intersecția cu strada Profesor Gheorghe Miserciu	2015

			până la locuința numitei Popescu Aurica	
154.	1.3.7.1	Strada Florilor	Cu îmbrăcăminte din balast, situat în satul Baia, comuna Baia, județul Suceava, în lungime de 87 m și în suprafață de 649 mp, de la intersecția cu strada Fântânărenilor până la locuința numitului Macovei Marcel	2015
155.	1.3.7.1	Strada Cetinei	Cu îmbrăcăminte din balast, situat în satul Baia, comuna Baia, județul Suceava, în lungime de 171 m și în suprafață de 1.382 mp, de la intersecția cu strada Profesor Gheorghe Miserciu până la locuința numitului Bâtlan Mihail	2015
156.	1.3.7.1	Strada Măceșului	Cu îmbrăcăminte din balast, situat în satul Baia, comuna Baia, județul Suceava, în lungime de 288 m și în suprafață de 2.063 mp, de la intersecția cu strada Profesor Gheorghe Miserciu până la locuința numitului Bucataru Mihai	2015
157.	1.3.7.1	Strada Bobului	Cu îmbrăcăminte din balast, situat în satul Baia, comuna Baia, județul Suceava, în lungime de 242 și în suprafață de 1.618 mp, de la intersecția cu strada Profesor Gheorghe Miserciu până la locuința numitului Chiriac Gheorghe	2015
158.	1.3.7.1	Strada Busoiocului	Cu îmbrăcăminte din balast, situat în satul Baia, comuna Baia, județul Suceava, în lungime de 149 m și în suprafață de 1.043 mp, de la	2015

			intersecția cu strada Profesor Gheorghe Miserciu până la locuința numitului Nistor Romică	
159.	1.3.7.1	Strada Voinței	Cu îmbrăcăminte din balast, situat în satul Baia, județul Suceava, în lungime de 244 m și în suprafață de 1.675 mp, de la intersecția cu strada Profesor Gheorghe Miserciu până la locuința numitei Tărăboi Augustina	2015
160.	1.3.7.1	Strada Amurgului	Cu îmbrăcăminte din balast, situat în satul Baia, comuna Baia, județul Suceava, în lungime de 991 m și în suprafață de 10.575 mp, de la intersecția cu strada Profesor Gheorghe Miserciu până la intersecția cu DJ 209H	2015
161.	1.3.7.1	Strada Dafinului	Cu îmbrăcăminte din balast, situat în satul Baia, comuna Baia, județul Suceava, în lungime 696 m și în suprafață de 5.711 mp, de la intersecția cu Strada Amurgului până la limita administrativ teritorială a comunei Baia	2015
162.	1.3.7.1	Strada Vișinilor	Cu îmbrăcăminte din balast, situat în satul Baia, comuna Baia, județul Suceava, în lungime de 823 m și în suprafață de 5.929 mp, de la intersecția cu strada Învățător Mihai Gavrilescu până la intersecția cu Strada Parcului	2015
163.	1.3.7.1	Strada Învățător Mihai Gavrilescu	Cu îmbrăcăminte din balast, situat în satul Baia, comuna Baia, județul Suceava, în lungime de 1.485 m și în	2015

			suprafață de 12.934 mp, de la DJ 155P până la intersecția cu strada Prundului	
164.	1.3.7.1	Strada Arțarului	Cu îmbrăcăminte din balast, situat în satul Baia, comuna Baia, județul Suceava, în lungime de 88 m și în suprafață de 414 mp, de la intersecția cu strada Învățător Mihai Gavrilescu până la locuința numitului Brădățanu Vasile	2015
165.	1.3.7.1	Strada Brândușelor	Cu îmbrăcăminte din balast, situat în satul Baia, comuna Baia, județul Suceava, în lungime de 114 m și în suprafață de 628 mp, de la intersecția cu strada Învățător Mihai Gavrilescu până la locuința numitului Boleacu Vasile	2015
166.	1.3.7.1	Strada Baciului	Cu îmbrăcăminte din balast, situat în satul Baia, comuna Baia, județul Suceava, în lungime de 373 m și în suprafață de 2.454, de la intersecția cu strada Învățător Mihai Gavrilescu până la intersecția cu strada Prundului	2015
167.	1.3.7.1	Strada Amnarului	Cu îmbrăcăminte din balast, situat în satul Baia, comuna Baia, județul Suceava, în lungime de 120 m și în suprafață de 1.756 mp, de la intersecția cu strada Învățător Mihai Gavrilescu până la intersecția cu strada Vișinilor	2015
168.	1.3.7.2	Strada Mihai Eminescu	Cu îmbrăcăminte din beton asfaltic, situat în satul Baia, comuna Baia, județul Suceava, în lungime de 1479,5 m și în suprafață sw	2015

			17.912 mp, de la DJ 209H până la intersecția cu strada Învățător Gheorghe Onișoru	
169.	1.3.7.2	Strada Învățător Gheorghe Onișoru	Cu îmbrăcăminte din beton asfaltic, situat în satul Baia, comuna Baia, județul Suceava, în lungime de 2.449 m și în suprafață de 24.930 mp, de la DJ 155P până la locuința numitului Pădurariu Gheorghe	2015
170.	1.3.7.1	Strada Învățător Gheorghe Onișoru	Cu îmbrăcăminte din balast, situat în satul Baia, comuna Baia, județul Suceava, în lungime de 274 m și în suprafață de 2.789 mp, de la locuința numitului Pădurariu Gheorghe până la limita intravilanului satului Baia	2015
171.	1.3.7.2	Strada Nicolae Stoleru	Cu îmbrăcăminte din beton asfaltic, situat în satul Baia, comuna Baia, județul Suceava, în lungime de 650 și în suprafață de 8.256 mp, de la DJ 209H până la intersecția cu strada Învățător Gheorghe Onișoru	2015
172.	1.3.7.1	Strada Nicolae Stoleru	Cu îmbrăcăminte din balast, situat în satul Baia, comuna Baia, județul Suceava, în lungime de 887 m și în suprafață de 8.829 mp, de la intersecția cu strada Învățător Gheorghe Onișoru până la intersecția cu strada Aviator Pintilie	2015
173.	1.3.7.2	Strada Petru Rareș	Cu îmbrăcăminte din beton asfaltic, situat în satul Baia, comuna Baia, județul Suceava, în lungime de 330 m și în suprafață de 3.848 mp, de la intersecția cu strada Nicolae Stoleru până	2015

			la intersecția cu strada General Mleşniță Constantin	
174.	1.3.7.1	Strada Petru Rareș	Cu îmbrăcăminte din balast, situat în satul Baia, comuna Baia, județul Suceava, în lungime de 435 m și în suprafață de 5.076 mp, de la intersecția cu strada General Mleşniță Constantin până la intersecția cu strada Învățător Gheorghe Onișoru	2015
175.	1.3.7.2	Strada General Mleşniță Constantin	Cu îmbrăcăminte din beton asfaltic, situat în satul Baia, comuna Baia, județul Suceava, în lungime de 306 m și în suprafață de 3.050 mp, de la intersecția cu strada Petru Rareș până la intersecția cu strada Învățător Gheorghe Onișoru	2015
176.	1.3.7.1	Strada General Mleşniță Constantin	Cu îmbrăcăminte din balast, situat în satul Baia, comuna Baia, județul Suceava, în lungime de 1392 m și în suprafață de 18.621 mp, de la intersecția cu strada Învățător Gheorghe Onișoru până la intersecția cu strada Învățător Gheorghe Onișoru	2015
177.	1.3.7.2	Strada Profesor Gheorghe Miserciu	Cu îmbrăcăminte din beton asfaltic, situat în satul Baia, comuna Baia, județul Suceava, în lungime de 1.779 m și în suprafață de 17.618 mp, de la DJ 155P până la intersecția cu strada Voinței	2015
178.	1.3.7.1	Strada Profesor Gheorghe Miserciu	Cu îmbrăcăminte din balast, situat în satul Baia, comuna Baia, județul Suceava, în lungime de 365 m și în suprafață de 3.615 mp, de la intersecția cu strada Voinței până la intersecția cu strada Amurgului	2015

179.		Teren „Lutărie”	Situat în satul Bogata, comuna Baia, la locul numit „Lutărie” în suprafață de 4.800 mp, învecinat la: N – Proprietatea numitului Gogu Ion S – Domeniul public al UAT Baia E – DJ 155P V – Domeniul public al UAT Baia Număr cadastral 33637	2017
180.		Teren	Cu destinația amenajării unei căi de acces, situat în satul Baia, comuna Baia, județul Suceava în suprafață de 1.001 mp cu următoarele vecinătăți: N – Drum, Carte funciară 34411, nr. cadastral 34411 E – Domeniul public al comunei Baia S – Domeniul public al comunei Baia V – Domeniul public al comunei Baia, înscris în Carte funciară 35997 și număr cadastral 35997	2018
181.		Teren	Situat în satul Baia, comuna Baia, județul Suceava în suprafață de 3.521 mp, cu următoarele vecinătăți: N – Domeniul public al comunei Baia E – Domeniul public al comunei Baia S – Domeniul public al comunei Baia V – Drum județean 209H, înscris în Carte funciară 35990, număr cadastral 35990	2018
182.		Teren	Cu destinația stadion, situat în satul Baia, comuna Baia,	2018



			<p>județul Suceava, în suprafață de 5.009 mp, cu următoarele vecinătăți:  N – Domeniul public al comunei Baia  E – Domeniul public al comunei Baia  S – Domeniul public al comunei Baia  V – Domeniul public al comunei Baia, înscris în Carte funciară nr.36027, număr cadastral 36027</p>	
183.	1.3.7.1	Strada Eroilor	<p>Cu îmbrăcăminte din balast, situat în satul Bogata, comuna Baia, județul Suceava, în lungime de 134 m și în suprafață 1.020 mp, de la DJ 155P până la intersecția cu pârâul Bogata, cu următoarele vecinătăți:  N – DJ 155 P  E – Proprietate particulară  S – Pârâul Bogata  V – Biserica „Sfinții Arhangheli Mihail și Gavril”, proprietăți particulare , înscris în Cartea funciară a comunei Baia nr.34402, număr cadastral 34402</p>	1999
184.	1.3.7.1	Strada Baladei	<p>Cu îmbrăcăminte din balast, situat în satul Bogata, comuna Baia, județul Suceava, în lungime de 273 m și în suprafață de 1.670 mp, de la DJ 155P până la intersecția cu strada Rozelor, cu următoarele vecinătăți:  N – Strada Rozelor  E – Proprietăți particulare  S – DJ 155P  V – Proprietăți particulare, înscris în Cartea funciară a comunei Baia nr.34401, număr cadastral 34401</p>	2015
185.	1.3.7.1	Strada Crinului		1999

			<p>Cu îmbrăcăminte din balast, situat în satul Bogata, comuna Baia, județul Suceava, în lungime de 120 m și în suprafață de 656 mp, de la DJ 155P până la proprietatea numitului Apetrei Toader, cu următoarele vecinătăți:  N – Proprietate particulară  E – Proprietăți particulare  S – DJ 155P  V – Proprietăți particulare, înscris în Cartea funciară a comunei Baia nr.34391, număr cadastral 34391</p>	
186.	1.3.7.1	Strada Învățător Natalia Iordache	<p>Cu îmbrăcăminte din balast, situat în satul Bogata, comuna Baia, județul Suceava, în lungime de 200 m și în suprafață de 1.576 mp de la DJ 155P până la intersecția cu pârâu Bogata, cu următoarele vecinătăți:  N –DJ 155P  E – Proprietăți particulare  S – Pârâul Bogata  V – Proprietăți particulare, înscris în cartea funciară a comunei Baia nr.34393</p>	1999
187.	1.3.7.1	Strada Dudului	<p>Cu îmbrăcăminte din balast, situat în satul Bogata, comuna Baia, județul Suceava, în lungime de 191 m și în suprafață de 1.437 mp, de la DJ 155P până la intersecția cu pârâu Bogata, cu următoarele vecinătăți:  N – Proprietăți particulare  E – DJ 155P  S – Proprietăți particulare și pârâul Bogata  V – Proprietăți particulare, înscris în Cartea funciară a comunei Baia nr.34395, număr cadastral 34395</p>	1999
188.	1.3.7.1	Strada Crizantemelor	<p>Cu îmbrăcăminte din balast, situat în satul Bogata, comuna Baia, județul Suceava, în lungime de 100</p>	1999

			<p>m și în suprafață de 1.019 mp, de la DJ 155P până la limita cu proprietăți particulare, cu următoarele vecinătăți:  N – Proprietăți particulare  E – Proprietăți particulare  S – DJ 155P  V – Proprietăți particulare, înscris în Cartea funciară a comunei Baia nr.34394, număr cadastral 34394</p>	
189.	1.3.7.1	Strada Garofiței	<p>Cu îmbrăcăminte din balast, situat în satul Bogata, comuna Baia, județul Suceava, în lungime de 188 m și în suprafață de 1.176 mp, de la DJ 155P până la limita cu proprietate particulară, cu următoarele vecinătăți:  N – Proprietate particulară  E – Proprietăți particulare  S – DJ 155P  V – Proprietăți particulare, înscris în Cartea funciară a comunei Baia nr.34399, număr cadastral 34399</p>	1999
190.	1.3.7.1	Strada Fagului	<p>Cu îmbrăcăminte din balast, situat în satul Bogata, comuna Baia, județul Suceava, în lungime de 247 m și în suprafață de 1.564 mp, de la DJ 155P până la limita cu proprietate particulară, cu următoarele vecinătăți:  N – DJ 155P  E – Proprietăți particulare  S – Proprietăți particulare  V – Proprietăți particulare, înscris în Cartea funciară a comunei Baia nr.34392, număr cadastral 34392</p>	1999
191.	1.3.7.1	Strada Teiului	<p>Cu îmbrăcăminte din balast, situat în satul Bogata, comuna Baia, județul Suceava, în lungime de 186 m și în suprafață de 1.957 mp, de la DJ 155P până la</p>	1999

			drum exploatare, cu următoarele vecinătăți: N – Drum exploatare E – DJ 155P S – Proprietăți particulare V – Proprietate privată a comunei Baia, înscris în Cartea funciară a comunei Baia nr.34413, număr cadastral 34413	
192.	1.3.7.1	Strada Pânzăreni	Cu îmbrăcăminte din balast, situat în satul Bogata, comuna Baia, județul Suceava, în lungime de 419 m și în suprafață de 3.988 mp, de la DJ 155P până la intersecția cu strada Rozelor, cu următoarele vecinătăți: N – Strada Rozelor E – Strada Cucului și proprietăți particulare S – DJ 155P V – Proprietăți particulare, înscris în Cartea funciară a comunei Baia nr.34398, număr cadastral 34398	1999
193.	1.3.7.1	Strada Cucului	Cu îmbrăcăminte din balast, situat în satul Bogata, comuna Baia, județul Suceava, în lungime de 87,5 m și în suprafață de 456 mp, de la intersecția cu strada Pânzăreni până la proprietate particulară, cu următoarele vecinătăți: N – Proprietate particulară E – Proprietăți particulare S – Strada Pânzăreni V – Proprietăți particulare, înscris în Cartea funciară a comunei Baia nr 34400, număr cadastral 34400	1999
194.	1.3.7.1	Strada Rozelor	Cu îmbrăcăminte din balast, situat în satul Bogata, comuna Baia, județul Suceava, în lungime de 625 m și în suprafață de 6.529 mp, de la intersecția cu	1999

			<p>strada Vasile Stroiescu până la limita cu proprietate particulară, cu următoarele vecinătăți:  N – Proprietăți particulare  E – Proprietate particulară  S – Strada Baladei, Strada Pânzăreni și proprietăți particulare  V – Strada Vasile Stroiescu, înscris în Cartea funciară a comunei Baia nr.34396, număr cadastral 34396</p>	
195.	1.3.7.1	Strada Vasile Stroiescu	<p>Cu îmbrăcăminte din balast, situat în satul Bogata, comuna Baia, județul Suceava, în lungime de 916 m și în suprafață de 7.290 mp, de la DJ 155P până la drum exploatare, cu următoarele vecinătăți:  N – UAT Cornu Luncii și proprietăți particulare UAT Cornu Luncii și UAT Baia  E – DJ 155P  S – Proprietăți particulare  V – Drum exploatare înscris în cartea funciară a comunei Baia nr.34429, număr cadastral 34429</p>	1999
196.	1.3.7.1	Strada Prunului	<p>Cu îmbrăcăminte din balast, situat în satul Bogata, comuna Baia, județul Suceava, în lungime de 604 m și în suprafață de 5.034 m, de la DJ 155P până la pârâu Bogata, cu următoarele vecinătăți:  N – DJ 155P  E – Proprietăți particulare  S – Pârâul Bogata  V – Proprietăți particulare înscris în Cartea funciară a comunei Baia nr.34397, număr cadastral 34397</p>	
197.	1.3.7.1	Strada Viitorului	<p>Cu îmbrăcăminte din balast, situat în satul Bogata, comuna Baia, județul Suceava, în lungime de 549 m și în suprafață de 4.420</p>	1999

			<p>m, de la DJ 155P până la intersecția cu strada Pârâu Bogata, cu următoarele vecinătăți:  N – DJ 155 P  E – Proprietăți particulare  S – Strada Pârâu Bogata  V – Proprietăți particulare înscris în Cartea funciară a comunei Baia nr.34524, număr cadastral</p>	
198.	1.3.7.1	Strada Pârâu Bogata	<p>Cu îmbrăcăminte din balast, situat în satul Bogata, comuna Baia, județul Suceava, în lungime de 648 m și în suprafață de 6.182 mp, de la DJ 155P până la intersecția cu strada Viitorului, cu următoarele vecinătăți:  N – Proprietăți particulare  E – Strada Viitorului  S – Pârâul Bogata  V – DJ 155P, înscris în Cartea funciară a comunei Baia nr.34516, număr cadastral 34516</p>	1999
199.	1.3.7.1	Strada Cătunului	<p>Cu îmbrăcăminte din balast, situat în satul Bogata, comuna Baia, județul Suceava, în lungime de 240 m și în suprafață de 1800 mp, de la DJ 209H până la teren proprietate privată SC TEHNO WORLD SRL, cu următoarele proprietăți:  N – Proprietăți particulare  E – Proprietăți particulare  S – Proprietăți particulare  V – DJ 209H, înscris în Cartea funciară a comunei Baia nr.36019, număr cadastral 36019</p>	1999
200.		Teren	<p>Situat în satul Baia, comuna Baia, județul Suceava, în suprafața de 4.155 mp, cu următoarele vecinătăți:  N – Str. Profesor Gheorghe Miserciu</p>	1999

			<p>S – Domeniul public al comunei Baia</p> <p>E – Domeniul public al comunei Baia</p> <p>V – Str. Câmpului, înscris în Cartea funciară a comunei Baia nr.35504, nr. cadastral 35504</p>	
201.		Teren	<p>Cu destinația cimitir, situat în satul Baia, comuna Baia, județul Suceava, în suprafață de 1.153 mp, cu următoarele vecinătăți:</p> <p>N – Cimitir</p> <p>E – Proprietate particulară</p> <p>S – Proprietate particulară</p> <p>V – Cimitir, înscris în Carte funciară nr.35940, număr cadastral 35940</p>	2017
202.		Teren	<p>Cu destinația de parcare, situat în sat Baia, comuna Baia, județul Suceava, în suprafață de 428 mp, cu următoarele vecinătăți:</p> <p>N – Domeniul public al comunei Baia</p> <p>E – Proprietate privată</p> <p>S – Domeniul public al comunei Baia</p> <p>V – Domeniul public al comunei Baia, înscris în Carte funciară 30147 și număr cadastral 30147</p>	2009
203.		Teren	<p>Situat în sat Baia, comuna Baia, județul Suceava, în suprafață de 389 mp, cu următoarele vecinătăți:</p> <p>N – Domeniul public al comunei Baia</p> <p>E – Proprietate privată</p> <p>S – Domeniul public al comunei Baia</p> <p>V – Domeniul public al comunei Baia, înscris în Carte funciară 30348, număr cadastral 30348</p>	2009

204.	1.3.7.1	Strada Bujorului	Cu îmbrăcăminte din balast, situată în satul Baia, în lungime de 602 m și în suprafață de 2.891 m, de la intersecția cu strada Petuniei, cu următoarele vecinătăți: N – Strada Petuniei E – Proprietăți particulare S – Strada Mihai Eminescu V – Proprietăți particulare, înscrisă în Cartea funciară a comunei Baia nr.36293, număr cadastral 36293	1999
205.	1.3.7.1	Strada Speranței	Cu îmbrăcăminte din balast, situată în satul Baia, în lungime de 393,50 și în suprafață de 1.945, de la intersecția cu strada Mihai Eminescu până la intersecția cu strada Bujorului, cu următoarele vecinătăți: N – Proprietăți particulare E – Strada Bujorului S – Proprietăți particulare V – Strada Mihai Eminescu, înscrisă în Cartea funciară a comunei Baia nr.36291, număr cadastral 36291	2018
	1.3.7	Strada Inv Ilie Pintilie	Cu îmbrăcăminte din beton asfaltic situată în satul Baia, în lungime de 1351,5 și în suprafață de 15.157, de la intersecția cu strada Mihai Eminescu până la intersecția cu strada Stefan cel mare , cu următoarele vecinătăți: N – Proprietăți particulare E – Strada Mihai Eminescu S – Proprietăți particulare V – Strada Stefan cel Mare,	2018
	1.3.7	Strada Petuniei	Cu îmbrăcăminte din balast situată în satul Baia, în lungime de 739,1 și în suprafață de 9129, de la parau Garla Morii pana la casa de apa Baia III, cu următoarele vecinătăți: N – Str Inv Onisoru E – dom privat S – casa de apa Baia III	2018



			V – dom privat	
	1.6.5	Centrală termică	<p>Situată în sat Baia, comuna Baia, județul Suceava, strada Nicolae Stoleru nr.1, deservește Școala gimnazială „Nicolae Stoleru”, în suprafață construită la sol de 60 mp, suprafață desfășurată de 60 mp, regim de înălțime: parter, construcție din beton armat și cărămidă, acoperită cu tablă cu următoarele vecinătăți:  N – Proprietatea numitei Aioanei Sigreta  S – Domeniul public al UAT Baia, proprietatea numiților Zaharia Adrian și Catinca, Diaconița Mihai  E – Proprietatea numitului Diaconița Constantin  V – DJ 209H, înscrisă în Cartea funciară a comunei Baia nr. 30099, număr cadastral 30099-C4</p>	2017
	1.6.2	Atelier mecanic	<p>Situat în sat Baia, comuna Baia, județul Suceava, strada Nicolae Stoleru nr.1, deservește Școala gimnazială „Nicolae Stoleru” în suprafață construită la sol de 58 mp, suprafață desfășurată de 58 mp, regim de înălțime: parter, construcție din lemn, acoperit cu tablă, cu următoarele vecinătăți:  N – proprietatea numite Aioanei Sigreta  S – Domeniul public al UAT Baia, proprietatea numiților Zaharia Adrian și Catinca, Diaconița Mihai  E – Proprietatea numitului Diaconița Constantin  V – DJ 209H, înscris în Cartea funciară a comunei Baia nr.30099 –C5</p>	2017

	1.5.12	Magazie	Situată în sat Baia, comuna Baia, județul Suceava, strada Nicolae Stoleru nr.1, deservește Școala Gimnazială „Nicolae Stoleru”, în suprafață construită la sol de 68 mp, suprafață desfășurată de 68 mp, regim de înălțime: parter, construcție din lemn, acoperită cu tablă, cu următoarele vecinătăți: N – Proprietatea numitei Aioanei Sigreta S – Domeniul public al UAT Baia, proprietatea numiților Zaharia Adrian și Catinca, Diaconița Mihai E – Proprietatea numitului Diaconița Constantin, înscrisă în Cartea funciară a comunei Baia nr.30099, număr cadastral 30099-C6	2017
	1.5.12	Magazie	Situată în sat Baia, comuna Baia, județul Suceava, strada Nicolae Stoleru nr.1, deservește Școala Gimnazială „Nicolae Stoleru”, în suprafață construită la sol de 105 mp, suprafață desfășurată de 105 mp, regim de înălțime: parter, construcție din lemn, acoperită cu tablă, cu următoarele vecinătăți: N – Proprietatea numitei Aioanei Sigreta S – Domeniul public al UAT Baia, proprietatea numiților Zaharia Adrian și Catinca, Diaconița Mihai E – Proprietatea numitului Diaconița Constantin, înscrisă în Cartea funciară a comunei Baia nr.30099, număr cadastral 30099-C7	2017
	1.8.14	Grup Sanitar	Situat în sat Baia, comuna Baia, județul Suceava, strada Nicolae Stoleru nr.1,	2017

			<p>deservește Școala gimnazială „Nicolae Stoleru” în suprafață construită la sol de 61 mp, suprafață desfășurată de 61 mp, regim de înălțime: parter, construcție din beton celular autoclavizat (BCA), acoperit cu tablă, cu următoarele vecinătăți:  N – Proprietatea numitei Aioanei Sigreta  S – Domeniul public al UAT Baia, proprietatea numiților Zaharia Adrian și Catinca, Diaconița Mihai  E – Proprietatea numitului Diaconița Constantin, înscris în Cartea funciară a comunei Baia nr.30099 Baia, număr cadastral 30099 – C8</p>	
		teren	<p>Intravilan In suprafata de 1442 mp Baia N domeniul public al comunei Baia E str N stoleru V domeniul public al comunei Baia proprietate Alioanei Eugen S Oiaga Vasile</p>	2018
		teren	<p>Intravilan In suprafata de 983 mp Baia N str N stoleru E str N stoleru V domeniul public al comunei Baia proprietate Alioanei Eugen S domeniul public Baia</p>	2018
	1.6.4	Cladire administrativa	<p>Baia suprafata desfasurata 270mp suprafata construita 191 mp regim de inaltime P+1 N domeniul public al comunei Baia E str N stoleru V domeniul public al comunei Baia S Oiaga Vasile</p>	2018
	1.3.7.1	Drum	<p>situat in extravilanul Comunei Baia care face legatura cu DJ155P si domeniul privat al comunei Baia din balast , in lungime de 193 si suprafata de 2128 mp de la strada Prundului până la intersectia cu domeniul privat al comunei, cu următoarele vecinatati: <b>N</b> - domeniul public al comunei Baia,proprietati private, <b>E</b> DJ 155P , <b>S</b>- domeniul public al comunei Baia si Gogu Ion, <b>V</b>- dom privat Baia</p>	2019

		Teren	In suprafata de 1415 mp Suprafata de 1034 mp extravilanul Baia N proprietate Boleacu Gheorghe S domeniul public al comunei Baia E proprietate Gogu Floarea V proprietate Opran Vlad Suprafata de 381 mp intravilan Baia N proprietate cumunei Baia S domeniul public al comunei Baia E proprietate Gogu Floarea V proprietate Opran Vlad	2019
		Teren	Categoria pasune situate in extravilanul comunei si suprafata de 187710 mp N proprietate Baia S domeniul public al comunei Baia E proprietate Gogu Floarea V proprietate Opran Vlad	2019
		Teren	Categoria pasune situate in extravilanul comunei si suprafata de 2662900 mp N proprietati private parau Bogata rau Moldova Ocolul Silvic Falticeni S Ocolul Silvic Falticeni E Ocolul Silvic Falticeni V Ocolul Silvic Falticeni proprietati private	2019
		Teren	Cu destinatia cimitir Suprafata de 1800 mp intravilan Baia N proprietate cumunei Baia S domeniul public al comunei Baia E proprietate particulara V domeniul public al comunei Baia	2019
		Teren	Cu destinatia construire centru medical Suprafata de 842 mp din 130 mp curti construct si 712 arabil str Stefan cel Mare N proprietate cumunei Baia S propr particulara E DJ209H V proprietate particulara	2019
		Teren	Suprafata de 894 mp din 605 mp curti construct si 289 arabil str Stefan cel Mare nr 46 N proprietate cumunei Baia S propr particulara E DJ209H V proprietate particulara	2019
	1.6.4	Cladire social culturala	Situate in Baia str Stefan cel Mare nr 46 Suprafata desfasurata 76 mp N proprietate cumunei Baia S dom public E dom public V dom public	2019
	1.6.4	Cladire social culturala anexa	Situate in Baia str Stefan cel Mare nr 46 Suprafata desfasurata 125 mp N proprietate cumunei Baia S dom public E dom public V dom public	2019

	1.6.4	Cladire social culturala anexa	Situata in Baia str Stefan cel Mare nr 46 Suprafata desfasurata 56 mp N proprietate cumunei Baia S dom public E dom public V dom public	2019
	1.4.3.	Dig si teren aferent	situat în extravilanul satului Baia, comuna Baia, județul Suceava, din piatră și pamânt placat cu plăci din beton armat în lungime de 750 ml si suprafață totală de 7.175 mp, cu următoarele vecinătăți: <b>N</b> -domeniul privat al comunei Baia, <b>S</b> - râul Moldova, <b>E</b> - ACET Falticeni, <b>V</b> - domeniul privat al comunei Baia	2020
	1.3.7.1	Strada Invățător Gavrilescu	situat în extravilanul satului Baia cu îmbrăcăminte din balast , în lungime de 353 m și suprafață de 3070 mp, de la strada invatator Gavrilescu până la intersecția cu strada Prundului , cu următoarele vecinătăți : <b>N</b> -domeniul privat al comunei Baia, <b>E</b> - strada invatator Gavrilescu, <b>S</b> -proprietăți particulare , domeniul privat al comunei Baia, strada Prundului, <b>V</b> - strada Prundului	2020
	1.3.7.1	Drum exploatare	situat in extravilanul satului Baia, cu imbracaminte din balast si pamant , in lungime de 242 si suprafata de 1110 mp de la strada Prundului până la intersectia cu domeniul privat al comunei, cu următoarele vecinatati: <b>N</b> - domeniul privat al comunei Baia,proprietati private, <b>E</b> - domeniul privat al comunei Baia , <b>S</b> - domeniul privat al comunei Baia, <b>V</b> - Strada Prundului	2020
	1.8.6. 1.8.7.	Rețea alimentare cu apă și canalizare strada Preot Dăscălescu Radu	situată în satul Baia, comuna Baia, jud. Suceava, formată din: -secțiune 1 – rețea de apă subterană în lungime de 222 m, formată din 1 cămin de vizitare, în suprafață construită / desfășurată de 30 mp, 2 hidranți si conducta PEHD DN125 număr cadastral 34616 -C1 -secțiune 2-rețea de canalizare subterană în lungime de 164m formată din 4 cămine de vizitare DE1100 în suprafață	2020

			construită / desfășurată este de 44 mp, conductă PVC DN250, DN200, număr cadastral 34616 – C2 cu următoarele vecinătăți: N-domeniul public al comunei Baia, E-proprietăți particulare, S- domeniul public al comunei Baia, V- proprietăți particulare.	
	1.8.6. 1.8.7.	Rețea alimentare cu apă, și canalizare strada Învățător Gheorghe Onișoru	situată în satul Baia, comuna Baia, jud. Suceava, formată din: -secțiune 1 – rețea de apă subterană în lungime de 1143 m, formată din 6 cămine de vizitare, în suprafață construită/desfășurată de 198 mp, 12 hidranți și o conducta PEHD DN110, DN 180 număr cadastral 34558 –C4 -secțiune 2–rețea de canalizare subterană în lungime de 219 m, formată din 6 cămine de vizitare DE 1100 în suprafață construită/desfășurată de 59 mp, o conductă PVC DN250 număr cadastral 34558 –C5 -secțiune 3- rețea de canalizare subterană în lungime de 859m formată din 28 cămine de vizitare DE 630 în suprafață construită/desfășurată de 272 mp, o conductă PVC DN200 DN315 număr cadastral 34558 –C6 - secțiunea 4- rețea de apă subterană în lungime de 17 m, formată din 2 cămine de vizitare, în suprafață construită/desfășurată de 8 mp, 1 hidrant și o conducta PEHD DN110, DN 180 număr cadastral 34558 –C7 cu următoarele vecinătăți: N- proprietăți particulare, E- domeniul public al comunei Baia, S- proprietăți particulare, V - domeniul public al comunei Baia	2020
	1.8.6. 1.8.7.	Rețea alimentare cu apă și canalizare strada Nicolae Stoleru	situată în satul Baia, comuna Baia, jud. Suceava, formată din:	2020

			<p>- secțiune 1 - rețea de apă subterană în lungime de 429 m, formată din 1 cămin de vizitare, în suprafață construită /desfășurată de 50 mp,5 hidranți si conductă PEHD DN110 număr cadastral 34555 –C3</p> <p>- secțiune 2-rețea de canalizare subterană în lungime de 448m formată din 12 cămine de vizitare DE630 în suprafață construită/desfășurată de 115 mp, o conductă PVC DN250 număr cadastral 34555 – C4</p> <p>-secțiune 3- rețea de apă subterană în lungime de 831 m, formată din 4 cămine de vizitare, în suprafață construită/ desfășurată de 102 mp, 8 hidranți si conductă PEHD DN110, DN125 număr cadastral 34437 – C1</p> <p>- secțiune 4-rețea de canalizare subterană în lungime de133m, formată din 5 cămine de vizitare DE1100, în suprafață construită/desfășurată de 36 mp și conductă PVC DN250 număr cadastral 34437 – C2</p> <p>- secțiune 5-rețea de canalizare subterană în lungime de 700m, formată din 23 cămine de vizitare DE1100, în suprafață construită/desfășurată de 189 mp și conductă PVC DN250, DN200 număr cadastral 34437 – C3 cu următoarele vecinătăți: N- domeniul public al comunei Baia ,E- proprietăți particulare, S- domeniul public al comunei Baia;V- proprietăți particulare</p>	
	<p><b>1.8.6.</b> <b>1.8.7.</b> <b>1.8.12</b></p>	<p>Rețea alimentare cu apă și canalizare strada General Mleşniță Constantin</p>	<p>situată în satul Baia, comuna Baia, jud. Suceava, formată din: -secțiune 1 - rețea de apă subterană în lungime de 1370 m, formată din 4 cămine de vizitare, în suprafață construită/ desfășurată de 256 mp, 13 hidranți și o conductă PEHD DN180</p>	<p>2020</p>

			<p>număr cadastral 37630 -C1 -secțiune 2-rețea de canalizare subterană în lungime de 1421m, formată din 5 cămine de vizitare DE650, 35 cămine de vizitare DE1100, în suprafață construită/ desfășurată de 501 mp, 1 SPAU și conductă PVC DN200, DN250, DN315,</p> <p>număr cadastral 37630 -C2 -secțiune 3 - rețea de apă subterană în lungime de 246 m, formată din 2 cămine de vizitare, în suprafață construită /desfășurată de 32 mp, 3 hidranți și o conductă PEHD DN110</p> <p>număr cadastral 34433 -C1 - secțiune 4- rețea de canalizare subterană în lungime de 270 m, formată din 8 cămine de vizitare DE1100,1 cămin de vizitare DE630, în suprafață construită/ desfășurată de 73 mp și conductă PVC DN250, DN200</p> <p>număr cadastral 34433 -C2 cu următoarele vecinătăți: N - domeniul public al comunei Baia, proprietăți particulare, E - proprietăți particulare, S- proprietăți particulare, V- proprietăți particulare</p>	
	<p><b>1.8.6.</b> <b>1.8.7.</b></p>	<p>Rețea alimentare cu apă și canalizare strada Profesor Gheorghe Miserciu</p>	<p>situată în satul Baia, comuna Baia, jud. Suceava, formată din: -secțiune 1 - rețea de apă subterană în lungime de 1528 m, formată din 4 cămine de vizitare, în suprafață construită/ desfășurată de 283 mp, 15 hidranți și o conductă PEHD DN180</p> <p>număr cadastral 34451 -C1 - secțiune 2 - rețea de apă subterană în lungime de 583 m, formată din 1 cămin de vizitare, în suprafață construită/ desfășurată de 107 mp, 6 hidranți și conductă PEHD DN180</p>	2020



			<p>număr cadastral 34451 -C2          -secțiune 3 - rețea de canalizare subterană în lungime de 2.261 m, formată din 66 cămine de vizitare DE650,          în suprafață construită/ desfășurată de 570 mp și conductă PVC DN200, DN250,          număr cadastral 34451 -C3          cu următoarele vecinătăți:          N - proprietăți particulare , E - domeniul public al comunei Baia, S- domeniul public al comunei Baia, V- proprietăți particulare,</p>	
	<p><b>1.8.6.</b>  <b>1.8.7.</b>  <b>1.8.12.</b></p>	<p>Rețea alimentare cu apă și canalizare          strada Învățător Mihai Gavrilescu</p>	<p>situată în satul Baia, comuna Baia, jud. Suceava,          formată din:          -secțiune 1 - rețea de apă subterană în lungime de 1.031 m, formată din 3 cămine de vizitare, în suprafață construită/ desfășurată de 134 mp, 11 hidranți și o conductă PEHD DN125          număr cadastral 34422 -C1          -secțiune 2 - rețea de canalizare subterană în lungime de 1055 m, formată din 3 cămine de vizitare DE650,          27 cămine de vizitare DE1100, în suprafață construită/ desfășurată de 289 mp , 1 SPAU și conductă PVC DN250,          număr cadastral 34422 -C2          cu următoarele vecinătăți:          N- proprietăți particulare ,E - domeniul public al comunei Baia, S- proprietăți particulare , V - domeniul public al comunei Baia</p>	2020
	<p><b>1.8.6.</b>  <b>1.8.7.</b></p>	<p>Rețea alimentare cu apă și canalizare          strada Răzeșilor</p>	<p>situată în satul Baia, comuna Baia, jud. Suceava,          formată (alcătuită) din:          -secțiune 1 - rețea de apă subterană în lungime de 177 m, formată din 2 hidranți, în suprafață construită/desfășurată de 22</p>	2020

			<p>mp și o conductă PEHD DN125  număr cadastral 34383 -C1  -secțiune 2-rețea de canalizare subterană în lungime de 197m, formată din 7 cămine de vizitare DE1100, în suprafață construită/ desfășurată de 53 mp și conductă PVC DN200, număr cadastral 34383 -C2  cu următoarele vecinătăți:  N- domeniul public al comunei Baia ,E- domeniul public al comunei Baia, S- proprietăți particulare , V- proprietăți particulare</p>	
	<p><b>1.8.6.</b>  <b>1.8.7.</b></p>	<p>Rețea alimentare cu apă și canalizare strada Popeștilor</p>	<p>situată în satul Baia, comuna Baia, jud. Suceava, formată (alcătuită) din:  -secțiune 1 - rețea de apă subterană în lungime de 160 m, formată din 1 cămin de vizitare, 2 hidranți, în suprafață construită/desfășurată de 23 mp și o conductă PEHD DN125  număr cadastral 34377 -C1  -secțiune 2- rețea de canalizare subterană în lungime de 138m, formată din 3 cămine de vizitare DE1100, în suprafață construită/ desfășurată de 36 mp și conductă PVC DN200, număr cadastral 34377 -C2  -secțiune 3 - rețea de canalizare subterană în lungime de 12m, în suprafață construită/ desfășurată de 4 mp formată din conductă PVC DN315,  număr cadastral 34377 -C3  cu următoarele vecinătăți:  N - proprietăți particulare ,E - domeniul public al comunei Baia, S - proprietăți particulare, V - domeniul public al comunei Baia</p>	<p>2020</p>
	<p><b>1.8.6.</b>  <b>1.8.7.</b></p>	<p>Rețea alimentare cu apă și canalizare strada Mălinului</p>	<p>situată în satul Baia, comuna Baia, jud. Suceava, formată (alcătuită) din:  -secțiune 1 - rețea de apă subterană în lungime de 654</p>	<p>2020</p>

			<p>m, formată din 2 cămine de vizitare, 6 hidranți, în suprafață construită/desfășurată de 76 mp și o conductă PEHD DN110</p> <p>număr cadastral 34370 -C1</p> <p>-secțiune 2 -rețea de canalizare subterană în lungime de 717m formată din 5 cămine de vizitare DE1100, în suprafață construită/ desfășurată de 188 mp și conductă PVC DN250, DN200</p> <p>număr cadastral 34370 -C2</p> <p>cu următoarele vecinătăți: N -proprietăți particulare, E- domeniul public al comunei Baia, S - proprietăți particulare , V - domeniul public al comunei Baia</p>	
	<p><b>1.8.6.</b></p> <p><b>1.8.7.</b></p>	<p>Rețea alimentare cu apă și canalizare strada Griviței</p>	<p>situată în satul Baia, comuna Baia, jud. Suceava, formată din:</p> <p>-secțiune 1 - rețea de apă subterană în lungime de 446 m, formată din 2 cămine de vizitare, 5 hidranti, în suprafață construită/desfășurată de 60 mp și o conductă PEHD DN125</p> <p>număr cadastral 34362 -C1</p> <p>-secțiune 2- rețea de canalizare subterană în lungime de 431m formată din 9 cămine de vizitare DE1100 și un cămin de vizitare DE630 în suprafață construită/ desfășurată de 113 mp și conductă PVC DN250, număr cadastral 34362 -C2</p> <p>cu următoarele vecinătăți: N-proprietăți particulare,E- domeniul public al comunei Baia, S-proprietăți particulare , V -domeniul public al comunei Baia</p>	2020
	<p><b>1.8.6.</b></p> <p><b>1.8.7.</b></p>	<p>Rețea alimentare cu apă și canalizare strada Parângului</p>	<p>situată în satul Baia, comuna Baia, jud. Suceava, formată din:</p> <p>-secțiune 1 - rețea de apă subterană în lungime de 206 m, formată din 2 hidranti, în suprafață construită/desfășurată de 26</p>	2020

			<p>mp și o conductă PEHD DN125  număr cadastral 34361 -C1  -secțiune 2- rețea de canalizare subterană în lungime de 183m formată din 5 cămine de vizitare DE1100, un cămin de vizitare DE630, în suprafață construită/ desfășurată de 49 mp și conductă PVC DN250, număr cadastral 34361 -C2  cu următoarele vecinătăți:  N - domeniul public al comunei Baia, E-proprietăți particulare,  S- domeniul public al comunei Baia, V-proprietăți particulare</p>	
	<p><b>1.8.6.</b>  <b>1.8.7.</b></p>	<p>Rețea alimentare cu apă și canalizare strada Primăverii</p>	<p>situată în satul Baia, comuna Baia, jud. Suceava, formată din:  -secțiune 1 - rețea de apă subterană în lungime de 480 m, formată din 1 cămin de vizitare, 5 hidranți, în suprafață construită/desfășurată de 62 mp și o conductă PEHD DN125  număr cadastral 34359 -C1  -secțiune 2- rețea de canalizare subterană în lungime de 568m formată din 13 cămine de vizitare DE1100, 5 cămine de vizitare DE630, în suprafață construită/ desfășurată de 148 mp și conductă PVC DN250, DN200  număr cadastral 34359 -C2  cu următoarele vecinătăți:  N - proprietăți particulare ,E- domeniul public al comunei Baia, S- proprietăți particulare ,V - proprietăți particulare</p>	<p>2020</p>
	<p><b>1.8.6.</b>  <b>1.8.7.</b></p>	<p>Rețea alimentare cu apă și canalizare strada Iazului</p>	<p>situată în satul Baia, comuna Baia, jud. Suceava, formată din:  -secțiune 1 - rețea de apă subterană în lungime de 71 m, formată din 1 hidrant, în suprafață construită/ desfășurată de 13 mp și o conductă PEHD DN180  număr cadastral 34327 -C1</p>	<p>2020</p>

			<p>-secțiune 2- rețea de canalizare subterană în lungime de 69 m, formată din 1 cămin de vizitare DE1100, în suprafață construită/ desfășurată de 18 mp și conductă PVC DN250, număr cadastral 34327 -C2</p> <p>-secțiune 3 - rețea de apă subterană în lungime de 428 m, formată din 1 cămin de vizitare, 5 hidranti, în suprafață construită/ desfășurată de 79 mp și conductă PEHD DN180 număr cadastral 34321 -C1</p> <p>-secțiune 4 - rețea de canalizare subterană în lungime de 493m, formată din 10 cămine de vizitare DE1100,4 cămine de vizitare DE650 în suprafață construită/ desfășurată de 131 mp și conductă PVC DN250, număr cadastral 34321 -C2</p> <p>cu următoarele vecinătăți:  N - domeniul public al comunei Baia,E- proprietăți particulare,  S- domeniul public al comunei Baia, V- proprietăți particulare</p>	
	<p><b>1.8.6.</b> <b>1.8.7.</b></p>	<p>Rețea alimentare cu apă și canalizare strada Stefan cel Mare</p>	<p>situată în satul Baia, comuna Baia, jud. Suceava, formată din:</p> <p>- secțiune 1 - rețea de apă subterană în lungime de 655 m, formata din 4 camine de vizitare, 4 hidranti în suprafață construită/ desfășurată de 95 mp si conducta PEHD DN125,</p> <p>- secțiune 2 - rețea de apă subterana în lungime de 88 m, formata din 3 camine de vizitare, 1 hidrant în suprafață construită/ desfășurată de 17 mp, si conducta PEHD DN125,</p> <p>- secțiune 3 - rețea de apă subterana în lungime de 2 m, formata din 1 camin de vizitare, în suprafață construită/ desfășurată de 3 mp si conducta PEHD DN125</p> <p>- secțiunea 4- rețea de apă subterană în lungime de 15 m, formata din 1 camin de vizitare</p>	<p>2020</p>

			<p>, în suprafață construită/ desfășurată de 4 mp si conducta PEHD DN125</p> <p>-secțiunea 5- retea de canalizare subterana în lungime de 531 m, formata din 12 camine de vizitare DE1100, 4 camine vizitare DE650, în suprafață construită/ desfășurată de 140 mp si conducta PVC DN200, DN250</p> <p>- secțiunea 6 - retea de canalizare subterana în suprafață de 154 m, formata din 5 camine de vizitare DE1100 în suprafață construită/ desfășurată de 42 mp si conducta PVC DN250</p> <p>-secțiunea 7- retea de canalizare subterana în suprafață de 4 m, formata din 1 camin de vizitare DE1100 în suprafață construită/ desfășurată 2 mp si conducta PVC DN250 cu următoarele vecinătăți: nu trec nr cadastru</p> <p>N- proprietăți particulare, E- domeniul public al județului Suceava, S- proprietăți particulare, V- domeniul public al județului Suceava</p>	
	<p><b>1.8.6.</b></p> <p><b>1.8.7.</b></p>	<p>Rețea alimentare cu apă și canalizare strada Alexandru cel Bun</p>	<p>situată în satul Baia, comuna Baia, jud. Suceava, formată din:</p> <p>- secțiune 1 - retea de apa subterana în lungime de 1297m, formata din 3 camine de vizitare, 12 hidranti , în suprafață construită /desfășurată 240 mp și conductă PEHD DN180</p> <p>- secțiune 2 - retea de canalizare subterană în lungime de 748 m, formată din 16 camine de vizitare DE1100 , 7 camine de vizitare DE650, în suprafață construită /desfășurată 239 mp si conducta PVC DN200, si DN315</p> <p>Secțiunea 3 - retea de canalizare subterana in</p>	<p>2020</p>

			lungime de 437 m, formata din 8 camine de vizitare DE1100 , 2 camine de vizitare DE650 în suprafață construită/desfășurată 114mp si conducta PVC DN200, DN250, cu următoarele vecinătăți: N -domeniul public al județului Suceava, E- proprietăți particulare, S -domeniul public al comunei Baia, V - proprietăți particulare	
	<b>1.8.12</b>	Stație de pompe ape uzate	situată în satul Baia, comuna Baia, jud. Suceava, formată din: în suprafață construită / desfășurată de 13 mp, cu rețea de canalizare în lungime de 19 m, formata din 1 SPAU si conducta PVC DN250 număr cadastral 35504-C1 cu următoarele vecinătăți: N-domeniul public al comunei Baia, E - domeniul public al comunei Baia, domeniul privat al comunei Baia,S- domeniul public al comunei Baia, V- domeniul public al comunei Baia	2020
	<b>1.3.7.1</b>	Strada Teiului	situată în satul Baia, comuna Baia, jud. Suceava, in lungime de 108m suprafata totala 568mp N-propr particulara E - domeniul public al comunei Baia, domeniul privat al comunei Baia,S- proprietate particulare, V- proprietate particulare	2021
		teren	situată în extravilan satul Baia, comuna Baia, jud. Suceava suprafata totala 450mp N-propr particulara E - proprietate particulare, ,S- DJ 209H V- proprietate particulare	2021
		teren	situată în extravilan satul Baia, comuna Baia, jud. Suceava suprafata totala 770mp N-parau Somuz E DJ 20 9 H	2021

			V- proprietate particulare	
		Teren	Situat în intravilan satul Baia, comuna Baia, jud. Suceava suprafata totala 11171 mp Centru comunei Baia	2021
		Teren	Cu destinatia de cimitir in suprafata de 2.200 mp	2021

II. Inventarul bunurilor imobile din domeniul privat al comunei Baia, județul Suceava, sunt acele bunuri care nu sunt cuprinse în domeniul public al comunei Baia sau au intrat în patrimoniul comunei prin cumpărare sau donație. Aceste bunuri sunt inventariate separat și ținută evidența contabilă separată.

Valoarea bunurilor care alcatuiesc domeniul privat al UAT Baia este de 15.238.335,88 lei.

ANEXA nr. 12:

Principalele entități privind societatea civilă, respectiv partidele politice, sindicatele, cultele, instituțiile de utilitate publică, precum și celelalte organizații nonguvernamentale, care au sediul sau punctul declarat că funcționează la nivelul unității administrativ-teritoriale

I. Cultele religioase

În comuna Baia, județul Suceava există un număr de 5 de lăcașe de cult, din care 4 biserici ortodoxe pe stil nou și o biserică ortodoxă pe stil vechi.

ANEXA nr. 13:

La nivelul Comunei Baia, județul Suceava, există înfrățiri, cooperări sau asocieri încheiate, după cum urmează:.

Nr. crt.	Denumire ADI	Cod unic de înregistrare ADI	Data înființării ADI
1	ADI "ASOCIAȚIA JUDEȚEANĂ PENTRU APĂ ȘI CANALIZARE SUCEAVA"	14668841	26.09.2008
2	ADI DE GESTIONARE A DESEURILOR	25691947	22.06.2009
3	ADI RADASENI BAIA	34480124	11.05.2015
4	ADI "FÂNTÂNA MARE - BAIA", JUDEȚUL SUCEAVA"	25361264	27.03.2009
5.	GAL VALEA SOMUZULUI	33379246	14.07.2014



Comuna Baia s-a infratit in anul 2018 cu comuna Piatra raionul Orhei din Republica Moldova prin HCL 104/2018, prin care a incheiat o Intelegere de cooperare si infratire.

ANEXA nr. 14:

Programele, proiectele sau activitățile, după caz, a căror finanțare se asigură din bugetul local, prin care se promovează/consolidează elemente de identitate locală de natură culturală, istorică, obiceiuri și/sau tradiții

În prezent, la nivelul Comunei Baia, județul Suceava, există programe, proiecte și activități a căror finanțare se asigură din bugetul local, prin care se promovează/consolidează elemente de identitate locală de natură culturală, istorică, obiceiuri și/sau tradiții.

D-nul Mihai Mandache ,fiu al comunei Baia domiciliat în comuna Baia, sat Bogata, este cunoscut în comuna Baia, ca și meșter popular dogar, care face din lemn, in mod traditional, doage sau vase din doage (butoaie, putini, donițe etc.) . Acesta a învățat această ocupație de la tatăl său și este unul dintre pușinii meseriași care mai face butoaie din lemn după metode tradiționale.

Doamna Zegleanu Maria si Danchef Aurica, fiica a comunei Baia, domiciliata in comuna Baia, sat Baia este cunoscuta in comuna drept rapsod popular, o persoana care compune poezii, care coase si tese in stil traditional .

De asemenea,doamna Danchef Aurica, fiica a comunei Baia, domiciliata in comuna Baia, sat Baia este alt rapsod popular cu care ne mandrim, care scrie poezii si cantece deosebite.

Obiceiuri si traditii –

O bună parte din datinile și obiceiurile din bătrâni se mai păstrează și astăzi în Comuna Baia. Strâns legate de anumite sărbători religioase și ritualuri ancestrale, aceste obiceiuri se transformă în adevărate spectacole de muzică, dans, port tradițional, bucătărie locală, îndemânare artistică, creativitate și joc.

In fiecare an in Comuna Baia se organizeaza evenimente culturale si artistice, precum:

“Festivalul Baia File de Istorie”,

” Hora de la Baia”,

“Primiti Mascatii?”, evenimente care redau obiceiuri, cutume si traditii din zona.

Festivalul "Baia – File de Istorie" a debutat în anul 1975 și se desfășoară anual. În perioada imediat următoare anului 1989, au fost câțiva ani în care n-a avut loc acest festival, așa încât în anul 2019 am participat cu toții la cea de-a 38 ediție.